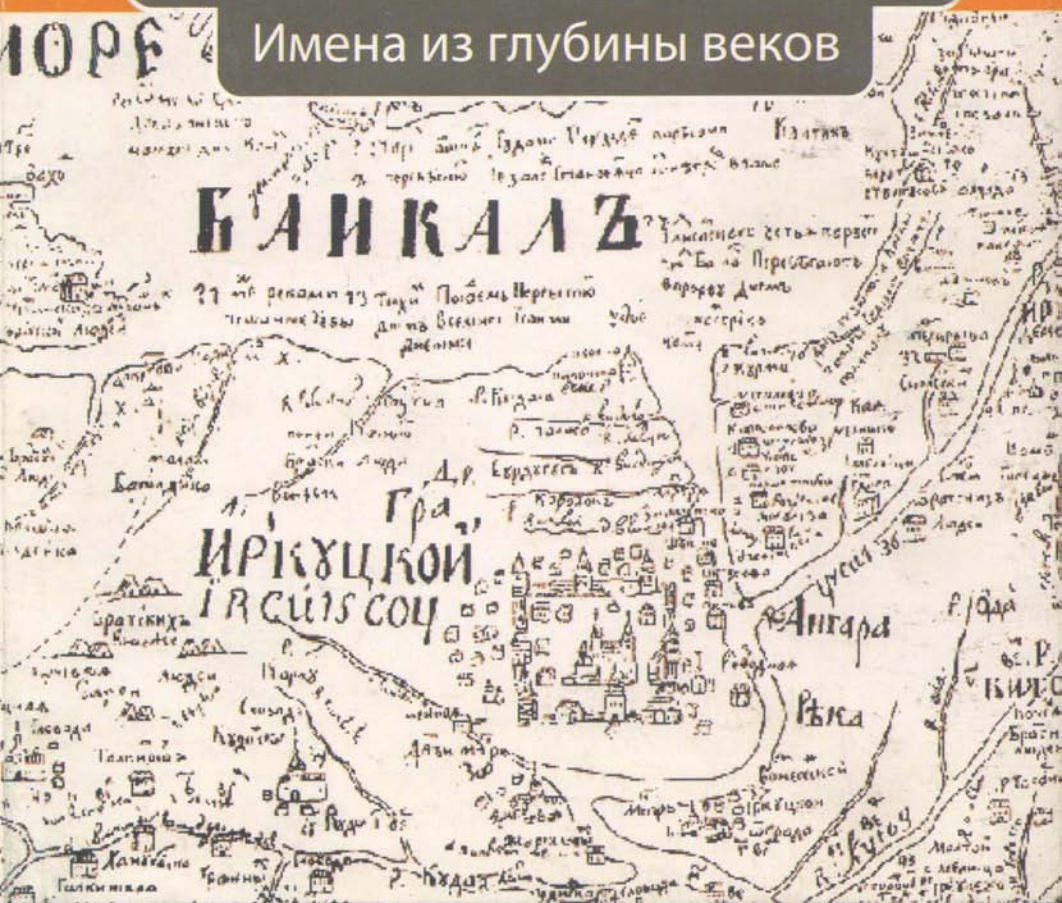


Александр КОЗИН

# ТОПОНИМИКА ПРИБАЙКАЛЯ

Имена из глубины веков



**Александр КОЗИН**

# **Имена из глубины веков**

**ТОПОНИМИКА  
ПРИБАЙКАЛЯ**

г. Иркутск, 2008 г.



© А.З.Козин. Имена из глубины веков.  
Топонимика Прибайкалья. г.Иркутск, 2008 г.

Книга адресована широкому кругу любителей истории, географии и краеведения не только в Прибайкалье, но и за его пределами. Автор анализирует на основе многочисленных публикаций и документов прибайкальскую топонимику, приводит многие названия, которые еще требуют исследования и объяснения. Книга полезна преподавателям, краеведам, студентам и школьникам, – всем интересующимся историей родного края.

671260, Республика Бурятия, Прибайкальский район, с.Турунтаево,  
Тел. 8(30144)52170, 8(30144)51003.  
E-mail: a.kozin@list.ru. URL: <http://www.az-kozin.narod.ru>.

Заказ № ..... Тираж 200 экз. Подписано в печ.04.12.2007.  
664011, г. Иркутск, ул. Чехова, 19. тел/факс 20-90-56, 20-93-55.  
E-mail: [info@hrint.irk.ru](mailto:info@hrint.irk.ru). [www.print.irk.ru](http://www.print.irk.ru).

## Предисловие

Почти два десятка лет назад мне довелось сопровождать в поездке по Прибайкалью американо-австралийскую киногоруппу, которая прибыла в тогда еще Советский Союз, чтобы снять документальный фильм «Красный экспресс». Снимали процесс рыбной ловли на Котокеле в зимний период: сибиряки в тулупах и ичигах с примитивными орудиями ловли и лошадиной тягой были для жизнерадостных западных киношников явной экзотикой. Снимали много и подробно – кадры навсегда запечатлевали уходящий в историю промысел, который выглядел точно так же, как, пожалуй, два-три века назад. Такими же пришельцами из далекого прошлого показались нашим новым знакомым и прибайкальские деревни, утонувшие в снегу, с покосившимися заборами, подслеповатыми окошками и кривыми улочками...

Когда же наши гости стали подробно расспрашивать о том, когда появились те или иные населенные пункты, что означают те или иные названия, мы, к стыду своему, очень немногое смогли поведать любознательным американцам и австралийцам. Пожалуй, тогда и родилось у меня желание заняться более основательно историей края, сбором материала для этой книги. Конечно, это всего лишь начало, и чем больше я работал над этим материалом, тем больше осознавал, как плохо мы знаем свою историю всего лишь двухсот-, трехсот-летней давности. Порой трудно даже восстановить факты, бывшие на памяти ныне живущего поколения, 70-80-летних людей. Старожилы затрудняются иногда вспомнить, что было всего 30-40 лет назад. И это очень печально. Тем более, нужно оставить наши знания будущим поколениям. Пусть эти знания несовершенны и страдают неточностями и ошибками – идущие следом смогут продолжить начатый труд.

Начнем с того, что эта работа – не строго научное издание, ее можно назвать лишь подготовкой, сырьем к серьезному научному исследованию проблем, связанных с толкова-



нием географических названий, существующих на территории современного Прибайкальского района Бурятии.

В основу работы положены изучение местности в целях сбора топонимического материала, беседы со старожилами и краеведами, анализ сведений о топонимах в местной периодической печати, а также исследование краеведческой литературы, изданий по топонимике, словарей и справочников. Используются также материалы Национального архива Республики Бурятия, Прибайкальского районного архива, картографические источники.

По мнению видного историка Н.Надеждина, изучение истории должно начинаться с географической карты. Он писал: "Топонимика – это язык Земли, а Земля есть книга, где история человеческая записывается в географической номенклатуре".

Историческое своеобразие этой территории состоит в том, что до колонизации Западного Забайкалья русскими в этих местах не было сколько-нибудь значительных постоянных поселений коренного населения, что вполне объяснимо с точки зрения географических особенностей Прибайкалья: с одной стороны, это гористая лесная местность, с другой – болотистые долины, что мало подходит для кочевников-степняков.

Тем не менее, среди топонимов Прибайкалья преобладают названия, принадлежащие монгольским, эвенкийским либо другим, более древним племенам. Причем, особенно это заметно применительно к топонимам, связанным с названиями, рек, гор, хребтов, падей и распадов, других крупных географических объектов: Байкал, Селенга, Хаим, Кика, Кома, Аргалей, Усутай, Инциган, Иркилик, Ангир, Захатай, Хандей, Бильчир, Добатый, Золхун, Голонда, Ямбуй, Урыкта и др.

Что же касается названий населенных пунктов, то, по вполне понятным причинам, здесь преобладают топонимы русского происхождения, поскольку в течение последних трех столетий местное население было почти исключительно русское: Бородино, Батурино, Турунтаево, Ильинка, Бурдуково, Покровка, Таловка, Мостовка, Горячинск, Гремячинск, Нестерово, Зырянск, Карымск и др. (Сейчас на территории района проживают люди 35 национальностей, но 95% из них – русские, при этом не существует ни одного населенного пункта со сколько-

нибудь значительным числом жителей коренной национальности и тем более – с преобладанием бурят, как это наблюдается в других районах республики).

Подобная же тенденция преобладания русских названий наблюдается и в микротопонимах (наименованиях отдельных объектов, улиц, небольших местностей – участков, бродов, перекрестков, сопок, урочищ, болот, пастбищ и т.п., – названиях, известных только коренным жителям). Это также естественно для национального состава жителей района. Более того, русификации подверглись некоторые названия нерусского происхождения, например: реки Манжеевка, Бурунтуиха и др.

Как отмечает в своей книге «Топонимика Бурятии» М.Н.Мельхеев, «появление русских в Сибири, в частности в Бурятии, не вносило коренной ломки в структуру топонимии края, так как сам процесс заселения и присоединения Бурятии к России был относительно мирным. Русские не вытесняли аборигенов из обжитых местностей со сложившейся топонимией, а заселяли относительно свободные, необжитые земли, которые еще не имели по существу своей собственной топонимии. Поэтому русские не изменили языковой состав прежней, дорусской, топонимии – тунгусской и бурятской». <sup>1</sup> В отличие, скажем, от некоторых районов Австралии или Америки, где колонизация привела практически к полному искоренению аборигенной топонимии, где «колонизаторы искоренили не только местную топонимию, но и самих аборигенов». <sup>2</sup>

И далее: «Русские названия относятся к сравнительно мелким географическим объектам, которые к моменту прихода их были безымянными или имели неустойчивые названия. Это малые реки, речки, озерки, небольшие топографические объекты и т.п., тогда как более или менее крупные географические объекты в Бурятии, как правило, имеют нерусские названия». <sup>3</sup> И наше исследование топонимики Прибайкальского района также подтверждает эти выводы.

Здесь приходится сделать еще одно замечание по поводу одной публикации, вносящей путаницу в историю итан-

<sup>1</sup> М.Н.Мельхеев, *Топонимика Бурятии*, стр.42-43.

<sup>2</sup> М.Н.Мельхеев, *там же*, стр.16.

<sup>3</sup> М.Н.Мельхеев, *там же*, стр.43.



цинских деревень. Речь идет о созданных русскими в XVII-XVIII вв. селах в Итанцинской долине, где не было до той поры поселений коренных жителей. Между тем В.И.Помулев в своей книге «Итанца», отвечая на вопрос, чем пленила русских Итанца, пишет следующее: «Может, эта местность покорила их сердца красивой природой. Может, меньше заселена была аборигенами, хотя статистика утверждает, что пришельцам (*т.е. русским* – прим. авт.) приходилось соседствовать с ними. Так, в 1883 году в деревнях Итанцинской волости: в Халзаново было 37 душ коренного мужского населения и 46 поселенцев, в Кома – 94 и 24, в Бурдуково – 22 и 19 (Русские старожилы Сибири).»<sup>4</sup> Судя по контексту, под «коренным населением» автор «Итанцы» имеет в виду именно нерусских жителей итанцинских деревень. Это явное недоразумение, и слишком буквальное толкование слов «коренное население».

Под коренным населением составители официальных документов обозначали при переписях постоянных жителей итанцинских сел, а под «поселенцами» обозначали ссыльных или переселенных в Сибирь в ходе реформ XIX века. При этом ни ранее, ни после здесь, конечно, не было бурятского населения. Например, в документе, озаглавленном «Ведомость о составлении государственных крестьян Верхнеудинского округа от Итанцинской волости за 1839 год»<sup>5</sup> читаем в графе первой после «Числа церквей»: число «старожилов крестьян», а во второй графе – «поселенцев». Далее идут старообрядцы, казаки, купцы и др. группы населения. По Нестеровскому поселению было 52 души «старожилов крестьян» и только 1 «поселенец». При этом называются фамилии, не вызывающие сомнений в национальной принадлежности: Голенецкие, Щербановы, Литвиновы, Удачины, Рудневы, Пушкаревы, Севергины, Разбойниковы, Титовы, Скорняковы, Белокопытовы, Липины, Плюснины, Паршуковы. То есть речи об одновременном проживании в прибайкальских селах русских и бурят здесь явно не идет.<sup>5</sup>

В других переписях выражение «старожилые крестьяне» заменены на «коренное население», а «поселенцы» так и остались поселенцами. Таким образом, мы имеем дело с простой путаницей в терминах, что привело к неправильному толкованию важного и очевидного факта: население от Троицка и Бурдуково до Молчаново и Гурулево было практически полностью русским и никакого соседства с «аборигенами», как пишет уважаемый В.И.Помулев, в прибайкальских селах не было и не могло быть...

Русский филолог Я.Грот писал: «топографическое имя никогда не бывает случайным и лишенным всякого значения. В нем по большей части выражается или какой-нибудь признак самого урочища, или характерная черта местности, или намек на происхождение предмета, или, наконец, какое-нибудь обстоятельство, более или менее любопытное для ума и воображения».

Топонимика (от др. греч. «*топос*» – место, местность и «*онома*» – имя) – наука, которая занимается выяснением происхождения и развития географических названий.

В России стремление к объяснению и изучению географических названий имеет давние корни. Даже те, кто никогда не слышал слова «топонимика» интересуются проблемами, ею изучаемыми. В самом деле, даже малые дети зачастую спрашивают: «А почему эта река так называется? А почему наше село так называют? А кто дал этой горе название?» и т.д., и т.п. Взрослые люди, отправляясь в новые места, вначале узнают их название, а, приехав в дальние края, прежде всего, знакомятся с многочисленными местными топонимами: реки, дороги, мосты, долины, горы, улицы – все имеет свое название.

История, география, языкознание и этнография – близкие родственницы топонимики, как науки, которая в каждой из них имеет свои истоки и развивалась на стыке этих наук. В России начало топонимическим исследованиям положили С.Ремизов, М.Ломоносов, В.Татищев, Г.Миллер и другие. Известен вклад в топонимику А.Востокова, М.Кастерена, В.Даля. Основы сибирско-тюркской и монгольской топонимики заложил известный русский археолог В. Радлов. В Бурятии исследова-

<sup>4</sup> В.И.Помулев. Итанца. Улан-Удэ, 2005. Стр. 8.

<sup>5</sup> НАРБ, ф.21, д.1483 «Ведомость о составлении государственных крестьян Верхнеудинского округа от Итанцинской волости за 1839 год», л.29-31.



нием географических названий занимались Э. Рыгдылон, А. Окладников, Б. Башкуев, В. Казакевич и др.

Для тех, кто интересуется топонимикой Прибайкалья, очень важны сведения известных исследователей Сибири Г.Ф.Миллера, П.С.Палласа, И.Е.Фишера, И.И.Георги, которые дали первые описания забайкальских поселений, и, в частности, итанцинских деревень. Полезные и интересные сведения по топонимике Прибайкалья содержатся во многих краеведческих книгах и художественных произведениях писателей Бурятии. А первые письменные свидетельства о местной топонимике можно найти в «Сокровенном сказании» – монгольских хрониках 1240 г. (Улан-Удэ, 1990; перевод академика С.А.Козина). Наконец, безусловно авторитетное исследование – «Топонимика Бурятии» М.Н.Мельхеева (Улан-Удэ, 1969).

Предлагаемая вашему вниманию работа для удобства пользования поделена на несколько разделов. В первом представлены названия населенных пунктов, но не только существующих, но и уже исчезнувших с карты Прибайкалья, в том числе названия деревень XVIII-XIX вв. Второй раздел – гидронимы, названия водных объектов, рек и озер Прибайкальского района. В третьем разделе – целая группа географических объектов: заливы, пади, распадки, дороги, горы, хребты, мысы, острова и др. Наконец, раздел «Микротопонимика» посвящен в основном названиям улиц в прибайкальских селениях. Предварим же нашу публикацию краткими сведениями о Прибайкальском районе Республики Бурятия, ведь это не только административная единица, но и географический объект, а, стало быть, тоже требует характеристики в рамках заявленного исследования.

## Терминология топонимики

**Антропотопонимы** – это названия, основу которых составляют имена (Бурлаково, Игумново, Бушково, Молчаново, Толстихино, Сахарово, Гурулево, Бурдуково, Турунтаево и т.п.).

**Топоним** – всякое собственное географическое название.

**Хороним** – название больших областей, стран, обширных пространств.

**Гидроним** – собственное название моря, реки, озера, ручья, болота, источника, гейзера, колодца.

Кроме того, существуют:

**Пелагонимы** – названия морей.

**Лимнонимы** – названия озер.

**Потамонимы** – названия рек.

**Гелонимы** – названия болот.

**Ойконимы** – собственные названия населенных пунктов, жилых мест: городов, поселков, деревень, хуторов, даже отдельных усадеб и дворов.

**Ороним** – собственное название гор, холмов, гряд, межгорных ущелий и других орографических объектов.

**Спелеоним** – собственное название пещер.

**Калька** – переводная копия названия, меняющая форму названия, но не его содержание и сохраняющая его этимологию (*Солонцовый* – от бурятского Хужир; *Семь сосен* – бурятское Долоон Нархан и т.д.).

**Метафорические названия** – образные, иносказательные (скала *Три Брата*, полуостров *Святой Нос*).

**Микротопонимия** – совокупность местных географических названий для небольших объектов, известных только местным жителям (*Стрелка* – окраина села, где перекресток трех дорог; *Болото* – микрорайон в селе на болотистой окраине и др. Сюда же можно отнести названия улиц, переулков, усадеб и т.д.).





Спасская церковь в с.Турунтаево.

## Прибайкальский район

### *Историко-географическое описание*

#### **Административное положение**

До революции 1917 года территория нынешнего Прибайкальского района неоднократно меняла свою административную принадлежность. Со времени постройки Итанцинского острога, выполнявшего в течение XVII-XVIII вв. административные функции, деревеньки Итанцинской долины были приписаны к нему. Затем, в XIX в. Турунтаево и окрестности стали самостоятельной административно-территориальной единицей – Итанцинской волостью. Часть территории современного Прибайкалья входила в Верхнеудинский уезд, часть – в Баргузинский и Кабанский. В годы после революции, во время Гражданской войны половина территории Прибайкалья входила в Дальневосточную республику, половина – в состав РСФСР. После повсеместного установления Советской власти и в те-

чение нескольких лет после образования Бурят-Монгольской Республики территория Прибайкалья относилась к Иркутской области. В начале 30-х годов прошлого века левобережная часть района относилась к Кабанскому району, а правобережная – к Баргузину.

Прибайкальский район Республики Бурятия образован Указом Президиума Верховного совета РСФСР от 12 декабря 1940 года выделением части территории Кабанского и Баргузинского районов. В первые годы в его состав вошли также несколько сел нынешнего Баргузинского района (Адамово, Башарово, Зорино, Максимиха, Усть-Баргузин). После войны они опять отошли к Баргузину.

Но на этом преобразования не закончились: в начале 60-х годов в результате хрущевских реформ были образованы сельские и промышленные райкомы партии. Район был упразднен Указом Президиума Верховного совета РСФСР от 1 февраля 1963 года с передачей его территории в состав Кабанского аймака и Прибайкальского промышленного района с центром в с. Каменск.

Район был упразднен, но всего на два-три года. В 1965 году, вскоре после отстранения Хрущева от власти, был восстановлен Прибайкальский район в прежних границах. Прибайкальский район вновь образован Указом Президиума Верховного Совета РСФСР от 11 января 1965 года за счет территории упраздненного Прибайкальского промышленного аймака и передачи части территории Кабанского аймака.

Сегодня Прибайкальский район растянулся вдоль восточного побережья озера Байкал более чем на 200 км.

В состав Прибайкальского аймака первоначально, в декабре 1940 года, вошли территории следующих сельсоветов: Усть-Баргузинский, Горячинский, Батуринский, Турунтаевский, Ильинский и Таракановский. Они утверждены постановлением секретариата Президиума Верховного совета РСФСР от 2 июля 1942 года.

В последующие годы произошли такие изменения в административном делении Прибайкалья.

Усть-Баргузинский сельсовет передан в Баргузинский аймак Указом Президиума Верховного совета РСФСР в 1945 г.



с. Турунтаево, Сретенская церковь в с. Батурино, церковь Богоявления в с. Ильинка, многочисленные археологические памятники, памятники природы и целебные источники.

Почти 80% территории района покрыто лесами. Горные хребты, озера и реки Прибайкалья, среди которых самые известные Селенга, Котокель, Турка. Кика, Итанца, — создают неповторимый по красоте природный ландшафт. Здесь можно встретить редких животных, птиц, насекомых; в заповедных местах сохранились растения-эндемики, которые практически нигде больше не встречаются. Богатые ягодные, грибные леса, охотничьи угодья и популярные рыболовные места дополняют картину природы Прибайкалья.

Основу экономики Прибайкалья составляют богатые недра и лесные угодья. Наиболее известные предприятия — Черемшанский кварцитовый рудник, Таловский завод железобетонных конструкций, предприятия лесной промышленности. Основная часть сельскохозяйственного производства — Мостовский свинокомплекс, а также сельхозкооперативы в Нестерове, Зырянске, Троицке и других селах. Значительную часть сельхозпродукции производят фермерские и личные подсобные хозяйства сельчан.

### *Немного истории*

В Национальном архиве РБ нами исследованы десятки дел и тысячи документов дореволюционного периода, в которых дается достаточно полное представление о состоянии населения и хозяйства в Прибайкалье в XIX веке, начале XX века. Нижеследующие факты изложены на основе многих документов XVIII-XIX вв. и начала XX века.

Вот дело «О доставлении ведомостей в земский суд о землях, пахотных и сенных покосах, имеющих в деревнях Итанцинской волости» от 19 марта 1811 года. Как явствует из ведомости, в 15 селах волости имелось 3522 головы скота на 306 ревизских душ.<sup>7</sup> В том числе — более 700 лошадей, свыше тысячи голов крупного рогатого скота и примерно столько же овец. В деревне Молчаново числилось 36 душ мужского пола,

они засевали примерно 56 десятин ржи, по две с небольшим десятины пшеницы, ячменя и овса. В деревне Гурылевой жили 14 душ, засевали 24 десятины ржи, около десятины или меньше пшеницы, ячменя и овса. В Нестерове числилось 34 души, которые засевали 68 с четвертью десятин ржи, по 1-3 десятины пшеницы, ячменя и овса. В селении Батуринском было 35 душ, сеяли 75 десятин ржи, по 2-5 десятин пшеницы, ячменя и овса. Больше батуринцев сеяли только в Зырянской деревне (где на 29 жителей засевали свыше 100 десятин ржи и 15 десятин пшеницы), а также в Иркилицкой деревне (75 десятин ржи и 36 десятин пшеницы), но там и жителей было наибольшее количество: 46 душ мужского пола.<sup>8</sup> Как известно, земельные наделы и налоги соответственно определялись исходя из численности мужчин в хозяйстве.

О действительной численности населения Итанцинской волости в начале XIX века дает достаточно полное представление дело «О доставлении ежегодных ведомостей о размножении скотоводства всякого рода», где указывалось число жителей (душ мужского и женского пола), а также содержатся данные о количестве скота.

Приведем здесь данные по всем селениям волости за 1812 год (первая цифра — число душ, вторая — голов лошадей и разного скота в селении): Молчановское — 78 — 417, Сахаровское — 35 — 168, Горулевское — 25 — 88, Нестеровское — 64 — 342, Пушкаревское — 34 — 160, Батуринское — 70 — 440, Ельцовское — 47 — 191, Ангырское — 44 — 298, Утатинское — 56 — 489, Зырянское — 64 — 472, Карымское — 45 — 275, Холзановское — 42 — 347, Иркилицкое — 108 — 410, Турунтаевская слобода — 72 — 420, Засухинское — 27 — 356, Ключневское — 30 — 137, Сухинское — 28 — 153, Коминское — 50 — 383, Острожное — 24 — 80, Бурдуковское — 23 — 185, Угрюмовское — 28 — 91.<sup>9</sup>

Как видим, в начале XIX века наибольшим по числу жителей селением в Итанцинской волости была деревня Иркилицкая (108 душ), затем следуют д. Молчановская (78) и Турун-

<sup>7</sup> НАРБ, ф. 21, д. 111, л. 12.

<sup>8</sup> НАРБ, ф. 21, д. 41, л. 11.

<sup>9</sup> НАРБ, ф. 21, д. 111, л. 15-21.



таевская слобода (72 человека). В общей сложности в 21 деревне волости проживали 994 человека.<sup>10</sup>

По Ильинской волости учет велся отдельно, в нее входили Юговская, Ильинская, Таловская деревни. Селения Туркинское и Горячинское упоминаются в статистических отчетах лишь к середине XIX века, хотя небольшие населенные пункты там существовали, по всем данным, и ранее. Возможно, они входили в Баргузинский уезд, а Итанцинская и Ильинская волости принадлежали в Верхнеудинскому уезду.

Крестьяне того времени имели не очень большие наделы, обрабатывали землю, в основном отвоєванную у лесов. Так, в деревне Сахаровой у крестьянина Петра Сахарова было 8 десятин пахотной земли и столько же сенокосов; у Василия Шульгина всего две десятины пашни; у Никифора Сахарова 4 десятины пашни и столько же сенокосов; у Василия Лобыцына 8 десятин пашни и столько же сенокосов. В деревне Гурылевой 6 семей имели: Никита Гурылев с двумя сыновьями – 12 десятин пашни и 12 сенокосов; Прохор Гурылев с двумя сыновьями – 12 пашни и 8 покосов; Петр Копылов четырьмя сыновьями – 16 пашни и 16 десятин покосов; Иван Затеев с четырьмя сыновьями – 6 десятин пашни и 15 десятин покосов; Иван Воротников – 2 десятины пашни и 2 десятины покосов.<sup>11</sup>

В 1824 году население волости составляло 2820 человек, из которых к крестьянскому сословию принадлежали 2472 человека. (Любопытно, что среди жителей в то время были только 4 католика – скорее всего, ссыльные поляки, один еврей и один магометанин, все остальные – православные русские крестьяне). В течение года родилось 142 ребенка, умерли 81 человек, прирост составил 61 человек при общей численности населения в 2820 человек. За 1824 год было совершено браков 24, разводов не было вообще.<sup>12</sup>

В 1820 году на 2559 жителей волости было 424 обывательских дома, одно общественное здание, две церкви, 9 кожевенных заводов, 3 кирпичных завода, 10 кузниц, 5 мельниц и

два магазина (запасных). Следует заметить, что кожевенные «заводы» того времени представляли собой небольшое помещение с установленными в нем двумя-тремя чанами для обработки шкур. Нечто подобное в плане оснащенности представляло собой и примитивное кирпичное производство. Мельницы в то время были в Ангире (2), Коме (1), Утатинском селении на р. Итанце (2). Кожевенные фабрики принадлежали Степану Григорьевичу Бородину, Феодулу Никифоровичу Седунову и Павлу Власьевичу Седунову. В феврале 1809 года волостные начальники сообщали вышестоящим инстанциям о наличии девяти мельниц: 2 в Ангире, 3 в Зырянске, по одной в Нестерово, Карымске, Иркилике и Клочнево.<sup>13</sup>

Согласно переписи 1834 года, в Итанцинской волости проживало уже 3624 человека, из которых около 3500 – православные. Магометан уже было 109 (только одна из них женщина), 10 евреев, 8 католиков, 1 раскольник (старообрядец). По данным переписи 1839 года, в волости насчитывалось уже 900 домов, три церкви (одна в Турунтаевской слободе и две в Батуринской), было три кабака (в Турунтаево, Батурино и Иркилике). Хлебных магазинов было два (в Турунтаево и Батурино), других магазинов было 8 (по четыре в Турунтаево и Батурино).<sup>14</sup>

Мы упомянули здесь имена нескольких коренных жителей Прибайкалья. Пожалуй, краоведам будет небезынтересно узнать, какие фамилии можно считать коренными для тех или иных сел, кто жил в прибайкальских деревнях в первое столетие после освоения этого края русскими. В некоторых статьях по топонимике населенных пунктов мы приведем фамилии коренных прибайкальцев, то есть тех, кто к началу XIX века уже значился в списках местного населения.

<sup>10</sup> Рапорт в Верхнеудинский земский суд от 22 августа 1812 года, НА РБ, ф. 21, д. 111, л. 15-21.

<sup>11</sup> НА РБ ф. 21, д. 53, л. 3.

<sup>12</sup> НАРБ, ф. 21, д. 674, л. 102-103.

<sup>13</sup> НАРБ, ф. 21, д. 19.

<sup>14</sup> НАРБ, ф. 21, д. 1483, л. 29-31.



## 18



## О названиях населенных пунктов

Описание Итанцинского острога встречается и в материалах экспедиции Г.Ф. Миллера: «Этот острог, который вначале некоторое время имел название зимовья, был построен в

19



1697 г. такого же образца и величины, как Еравна и Телембинск, но со временем был расширен до 25 сажень в длину и 20 сажень в ширину. Со стороны, противоположной реке, посередине одной стены острога имеются ворота, а над ними башня. Внутри острога есть судная изба с амбарами, а вне острога — церковь Спаса нерукотворного образа, и 12 дворов жителей».<sup>16</sup>

В этих же материалах есть описание Нерчинского уезда Иркутской провинции, составленное Г.Ф.Миллером в 1739 г., где дается полный перечень деревень, относящихся к Итанцинскому острогу. Двадцать две деревни, включая и Батурино, входили в этот состав. Турунтаево упоминается как деревня Турунтаева или Костромина. Миллер делает оговорку насчет деревень, которые значатся за Итанцинским острогом в Нерчинском канцелярском регистре и которые идут сверх списка, составленного экспедицией.<sup>17</sup>

Это касается пяти деревень на р. Хилок и двух деревень между Костроминской и Иркилицкой. В 1-ом случае явная, ошибка, а деревни Ярковская и Синисутайская вполне возможны. Очевидно, деревня Турунтаева сложилась в результате слияния деревенек Сохотай, Костроминой, Харитоновой, Ярковской, Синисутайской. Нам кажется спорным объяснение названия села Турунтаево как перевод бурятского словосочетания «Турахан дайда», предложенное краеведом В. Ц. Дабаевым. В маршрутных материалах экспедиции Г.Ф. Миллера упоминается деревня Турунтаева, расположенная недалеко от Томска. Не из западной ли Сибири пришло это название на берега Итанцы? Позднее появляется у Турунтаево и еще одно название — Итанцинская.<sup>18</sup>

С нашей точки зрения, Т. Р. Санжицыбикова в данном случае абсолютно права. Тем более что, скорее всего, название селу дала фамилия Турунтаевых, которые были в числе первых жителей этого населенного пункта. Может быть, имен-

но вокруг маленькой деревушки Турунтаевых объединились все соседние деревеньки этого участка Итанцинской долины.

Было бы понятно, если бы какой-то более древний топоним бурятского происхождения и похожего звучания дал бы название деревне, образованной русскими. Но как раз этого в окрестностях Турунтаева не наблюдается. Здесь много бурятских названий (Захатай, Аргалей и т.п.), но ничего близкого к «турахан дайда» нет и никогда не было. Никакие письменные источники XVIII-XIX веков не дают основания думать так, как предлагает наш краевед. Тем более что в этом селе, судя по ревизским сказкам, «инородцев» (как обозначали тогда в переписях коренное население в отличие от русских) не значилось. Почему же русские могли придумать себе название на бурятском языке, если среди них к тому же были семьи Турунтаевых?! Думается, в данном случае (стремление объяснить название Турунтаева от «турахан дайда») мы имеем дело с перевесом патриотизма над объективностью и здравым смыслом...

Справедливости ради стоит сказать, что бывший сотрудник КГБ В. Ц. Дабаев за годы работы в Прибайкалье сумел собрать и обобщить интересные и малоизвестные факты о нашем крае и едва ли не первым из местных авторов издал краеведческую книжку-путеводитель о Прибайкальском районе (это было в 1990 г.).

Однако за прошедшие годы появилось много новых публикаций о Прибайкалье, введены в научный оборот новые документы, и с каждым годом растет число авторов, занимающихся краеведческой тематикой. Среди таковых можно назвать А.К. Затеева, директора Прибайкальской типографии, бывшего секретаря райкома и главу районной администрации. Хорошее знание района и скрупулезный подход к фактам и их анализу отличает этого автора, давно и плодотворно развивающего краеведческую тематику.

По мнению А.К. Затеева, неоспорны некоторые толкования прибайкальских топонимов, которые содержатся в публикациях местной периодики и даже в книгах авторов, отмеченных научными степенями. По крайней мере, некоторые топонимы могут быть истолкованы несколько иначе, чем даже, скажем, в авторитетном издании М.Н.Мельхеева «Топонимика Бурятии».

<sup>16</sup> Элерт А.Х. Экспедиционные материалы Г.Ф.Миллера как источник по истории Сибири. Новосибирск, 1990, с.13.

<sup>17</sup> Элерт А.Х. Экспедиционные материалы Г.Ф.Миллера как источник по истории Сибири. Новосибирск, 1990, с.199.

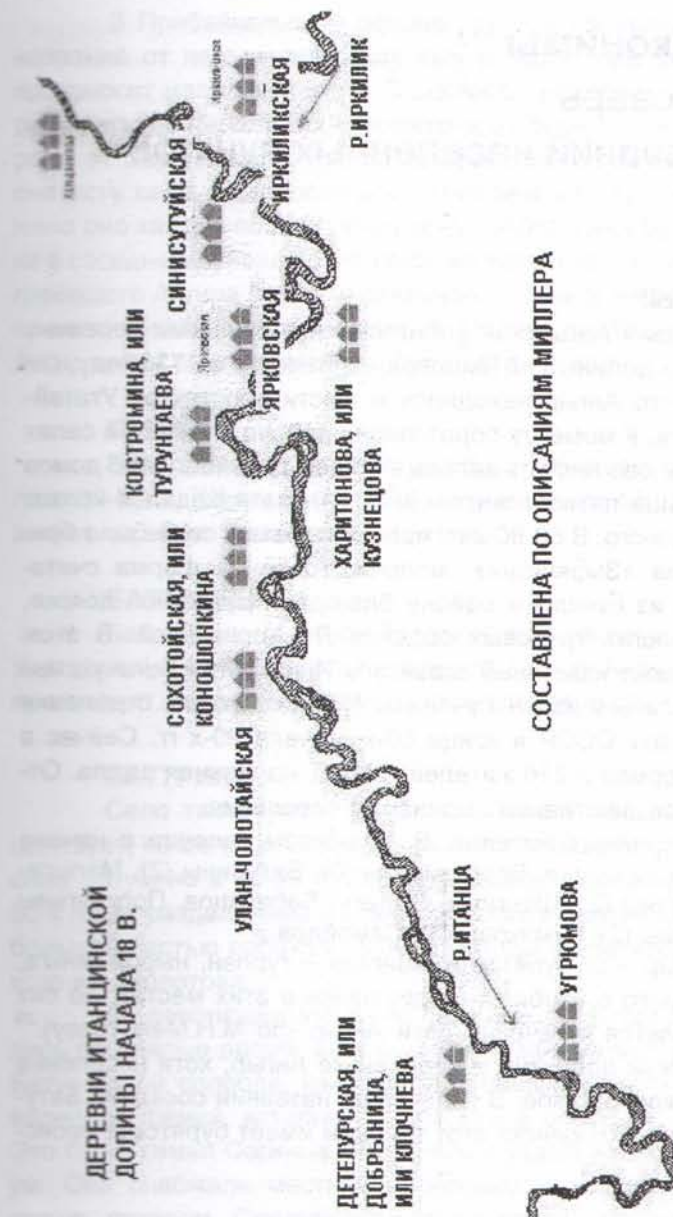
<sup>18</sup> Т. Р. Санжицыбикова. Историческая справка. Проект зон охраны памятника истории и архитектуры... Т. 2. Стр. 5.



Кроме уже упомянутого Турунтаева, среди топонимов, которые по разным причинам вызывают споры и затруднения в толковании, можно назвать также названия Татаурово, Турка, Таловка, Итанца, Кика, Кома, Иркилик, Коточик, Гремячинск, Хам и некоторые другие. Подробнее на каждом из них мы остановимся в статьях, посвященных соответствующим топонимам.

Темы прибайкальской топонимики затрагивают в своих недавних работах Г.А.Леликов (Гремячинск. Исторический справочник и поэтический сборник. г. Кропоткин, 2007), В.И.Помулев (Итанца. Историко-публицистический очерк. г. Улан-Удэ, 2006), М.Я.Толкач (Итанца – речка с шиверами. г. Самара, 2003) и другие авторы, в том числе в новых журналах – «Мир Байкала», «Панорама Сибири», «Туристская Бурятия» и др. Глубокие по содержанию исследования проблем бурятской топонимики содержатся в книге Ардана Ангархаева «Истоки» (Улан-Удэ, 1999). В беседе с народным поэтом Бурятии Баиром Дугаровым (октябрь, 2006 г.) мне довелось также услышать много полезных и точных наблюдений по поводу местных топонимов. Я благодарен всем вышеперечисленным авторам, собеседникам, а также многочисленным респондентам (информаторам) и добровольным помощникам из всех сел Прибайкалья, без которых была бы невозможна эта книга. Хочу сказать отдельное спасибо главному лесничему Байкальского лесхоза Т.А. Тивиковой, главе Туркинской поселковой администрации В.Л. Суменкову, работникам библиотек района, лесхозов, сельских администраций, учителям и руководителям школьных музеев, а также редакции районной газеты «Прибайкалец» и редакции газеты «Вестник Прибайкалья».

В Словарь названий населенных пунктов Прибайкалья включены не только названия ныне существующих сел, но и исчезнувших с карты Прибайкалья, даже тех, что существовали совсем непродолжительное время и насчитывали один-два двора. Эти топонимы представляют особый интерес для историков, ведь они отражают процесс заселения края, его уже подзабытые страницы. Вполне возможно, что некоторые названия не вошли в публикуемый список, тогда дополнения и замечания читателей станут частью работы новых исследователей.



Часть карты итанцинских деревень XVIII века. (Проект охранных зон Спасской церкви. Улан-Удэ, 1990).



# Ойконимы

## Словарь

### названий населенных пунктов

#### АНГЫР

Деревня Ангырская упоминается в описании деревень Итанцинской долины Г.Ф.Миллера, сделанном в 1735 году. Он указывает, что Ангыр находился в шести верстах от Утатайской деревни. К моменту образования района в 1940 г. в селах Ангыр и Ельцово насчитывалось в общей сложности 115 домов и чуть больше пятисот жителей. В Ангыре находился колхоз имени Буденного. В 60-80-х гг. прошлого века в селе была бригада совхоза «Зырянский», молочно-товарная ферма считалась одной из лучших в районе благодаря известной доярке, кавалеру многих трудовых орденов Л.В.Корнаковой. В этом селе жил также известный сказитель Иннокентий Богачук, чьи сказки записаны и изданы учеными Новосибирского отделения Академии наук СССР в конце 80-х, начале 90-х гг. Сейчас в Ангыре 79 домов и 216 жителей.<sup>19</sup> Клуб, начальная школа. Относится к администрации Зырянского поселения.

О коренных жителях. В Ангырском селении в начале XIX в. жили 22 семьи: Воротниковы (6), Батурины (2), Малыгины, Чухломины (2), Шангины, Палкин, Бабасинов, Портнягины (2), Решетовы (2), Чумаковы (3), Самойлов.

Ангыр – от бурятского «ангир» – турпан, нырок-синьга, птица, когда-то в изобилии водившаяся в этих местах, до сих пор встречается в течении реки Ангыр (по М.Н.Мельхееву).<sup>20</sup> Название реки дало имя и деревеньке Ангыр, хотя население здесь целиком русское. В отличие от названий соседних Батурино, Ельцово, Зырянска этот топоним имеет бурятское происхождение.

<sup>19</sup> Здесь и далее данные районной службы статистики о числе жителей на 01.01.2005 г.

<sup>20</sup> М.Н.Мельхеев. Топонимика Бурятии. Стр. 112.

В Прибайкальском районе принято написание слова и названий от него через букву «ы» в последнем слого, как и произносят местные жители. Село Ангыр находится на берегах реки Ангыр в нескольких километрах от Зырянска и чуть в стороне от Баргузинского тракта. В соседнем Заиграевском районе есть село с аналогичным названием «Ангир», и расположено оно как раз по другую сторону хребта Улан-Бургасы, речка в соседнем районе носит такое же название. Написание заиграевского Ангира более правильное с точки зрения бурятского произношения. Кстати, на другой стороне хребта деревенька Ангир имеет почти полностью бурятское население.

#### БАНЯ

Баня, деревня на берегу оз.Котокельское. Существовала в 30-50 гг. XX века недалеко от нынешнего с.Котокель. Название отражает размеры деревеньки.

#### БАТРАНИНА

Батранина, на левом берегу Итанцы, в семи верстах от Утатайской и в двух верстах выше устья речки Ангир. Название происходит, вероятно, от фамилии основателя.

#### БАТУРИНО

Село также упоминается в списке Г.Ф.Миллера, и существует, по меньшей мере, с конца XVII – начала XVIII века. В селе Батурино в 20-50 гг. XX века располагался сельсовет, в 60-х годах разделенный на Нестеровский и Зырянский. Жители большей частью работали в 30-40-е годы в нестеровском колхозе им. Молотова.

До революции это было большое село, где располагались постоянные дворы, кабаки, жители занимались извозом. В Батуриной слободе, как и в Турунтаевской, жили несколько еврейских семей, которые занимались в основном торговлей. Это были семьи Сагиных, Литвиных, Суздальницких, Тененбаум. Они снабжали местное население мануфактурой, чаем, солью, сахаром. Скупали у местных крестьян излишки сельхозпродукции, а также пушнину у охотников. В состав Бату-



ринского общества входила небольшая деревенька Бурля, в полутора километрах от Батурина.

Пахотные земли были по падым: Мельничная, За сараями, на Батуринской речке, Приходские, падь Березовая, падь Петрова, Батуринская, Хора. На бурлинской территории земли располагались в падах Шустова. Семенова, под Хребтом. Захребет, Бутун, Бурля, Хлебная.

Одна из первых школ в Прибайкалье также организована в с.Батурино священниками Василием и Иоанном Ережениными в 1834 г. (Первая школа, по нашим данным, подтверждаемым архивными источниками, была создана в 1829 г. при Свято-Троицком Селенгинском монастыре). Четырехклассная школа была в Батурино с дореволюционных времен, поэтому в селе было много грамотных мужчин и небольшое число грамотных женщин. После войны в Батурино и Бурле существовала еще полеводческая бригада колхоза. Но с образованием в конце 40-х годов Итацинского леспромхоза молодежь стала уходить на это предприятие, а когда открылся Бурлинский лесоучасток, то в Батурино закрыли сельпо, школу, сельсовет перевели в Нестерово. От бывшей деревни Бурля из 17 домов не осталось ничего, появился лесопункт Бурля, который в наши дни переживает также не лучшие дни, поскольку Итацинский леспромхоз прекратил свое существование в начале 90-х годов. В селе Батурино остались одни пенсионеры.<sup>21</sup>

Сретенская церковь в Батурино построена в 1813-1836 годах. На поселении в Батурино жил декабрист И.Ф.Шимков, там и похоронен, сохранилась надгробная плита, привезенная, по преданию, княгиней М.Н.Волконской.

В 80-90-х годах здесь жил известный бурятский писатель Ким Балков. В этих местах в 70-80 годах снимались сцены из фильмов «Продается медвежья шкура» и «Крик тишины». Батуринская церковь, разрушенная в 30-е годы XX века, была восстановлена в конце 90-х годов, теперь здесь располагается Сретенский женский монастырь. Число дворов – 18, постоянного населения – 44. Село относится к Нестеровской администрации.

<sup>21</sup> С.К.Бурмакин. Из истории села Батурино. «Прибайкалец», август 1999.

О коренных жителях. В Батуринской слободе в начале XIX в. было 30 семейств: Чухломины (2 семьи), Вшивковы (3), Батурины (7), Шустовы (4), Плюснины, Горулев, Покин, Помулевы (2), Максимов, Конин, Некрасов, Бородин, Сечин, Исаков, Пшеничников, Ларионов, Маскиненко.

Батурино – это название, вероятнее всего, от фамилии одной из семей-основателей деревни. Судя по ревизским сказкам (официальным переписям), Батурины действительно были в числе первых жителей этой местности. Так, в 1839 г. из 30 семей, проживавших в с.Батурино, 7 семейств носили эту фамилию, давшую название селу.<sup>22</sup>

### БЕЗЫМЯНКА

Населенный пункт, лесозаготовительный участок Байкальского леспромхоза, находившийся на берегу Байкала, близ бухты Безымянной. Сейчас дачный поселок.

Отсутствие названия иногда само по себе становилось топонимом – как в данном случае: бухта Безымянная, то есть «без названия».

Пос. Безымянка упоминается в решении исполкома Прибайкальского аймачного Совета депутатов трудящихся № 1 от 2 января 1957 г.<sup>23</sup>

### БОРОДИНО

Бородино не числилось в списке населенных пунктов Прибайкалья при образовании района, скорее всего, оно входило в состав Иркилика или Халзаново. Однако в списке населенных пунктов района по состоянию на 1 января 1946 года Бородино обозначено уже как отдельное село. Просуществовало до 60-х годов XX века. Сейчас возрождается как дачное село. Фамилия Бородиных является одной из коренных в данной местности, наряду с фамилиями Крашенинниковых, Седуновых, Спириных. Село входит в состав Турунтаевской сельской администрации. Название селу, как и во многих других населенных пунктах Прибайкалья, дала фамилия основателей.

<sup>22</sup> Данные из архивного дела № 1438, фонд 21 НАРБ – «О скотоводстве, находящемся у жителей Итанцинской волости» за 1839 год.

<sup>23</sup> Знамя Победы, 06.01.1957, № 3-991.



Бородино – одно из приблизительно двадцати сел Прибайкальского района, которые исчезли с карты района за последние несколько десятилетий. Вероятнее всего, оно образовалось в конце XVII – начале XVIII века, отпочковавшись от первого русского поселения с. Острог, которое находилось близ устья Итанцы. С 80-х годов XVII века по 30-е годы XVIII века появились в долине р. Итанца небольшие деревеньки в три-четыре дома, они носили в основном имена своих перво-населенников, основателей. Обычно фамилия главы семейства и давала название новообразованному селу.

По воспоминаниям уроженца села Бородино *Иннокентия Васильевича Бородин* (2000 г.):

«Когда образовано Бородино, точно никто из местных жителей, наверное, не знает. Мне известно только то, что жили в этой деревне в основном родственники по фамилии Бородины. Жили, правда, еще две семьи братьев Ботраниных, Ефима и Ильи. Отец их, Герасим Ботранин, умер где-то в 30-е годы... Жил в селе также один старик, Дмитрий Непомнящих. Остальные все жители были Бородины... Деревня наша просуществовала до 1957 года. А затем жители стали разъезжаться. Все дома были перевезены в Турунтаево. В деревне к тому времени было всего десять домов, один дом сгорел».<sup>24</sup>

### БУРДУКОВО

В момент образования района здесь насчитывалось 22 двора и проживали 152 человека. В селе располагалась промартель «Труженик». Сейчас здесь 23 двора и 50 жителей. Входит в состав администрации Итанцинского поселения. В селе Бурдуково в течение многих лет жил Герой Советского Союза, Заслуженный художник Российской Федерации Георгий Николаевич Москалев. Здесь в сентябре 2005 г. он отметил свое 80-летие. Весной 2006-го дом Москалевых, к сожалению, сгорел. Ветеран вместе с супругой переехал жить в санаторий в селе Сотниково.

О коренных жителях. В Бурдуковском селении в начале XIX в. жили 13 семей: Угрюмовы (3 семьи), Костромины, Житу-

хины (Житихины) (2), Толстоноговы (2), Горбуновы, Каргины, Серебренниковы, Поповы, Черкашины.

В документах XVIII-XIX вв. селение называется д. Бурдуковская. Вероятно, от фамилии Бурдуковских.

### БУРЛЯ

Основано в 1949 году как лесозаготовительный пункт Итанцинского леспромхоза. Сейчас здесь 39 двора и 88 жителей. Предприятий нет. Практически все жители либо пенсионеры, либо безработные. Часть жителей имеют подсобные хозяйства, занимаются лесозаготовкой. Село расположено в 12 километрах от автодороги Улан-Удэ-Баргузин, влево от села Батурино. Входит в состав Зырянской сельской администрации.

По названию речки. (От слова «бурлить»?).

### БУШКОВО

Лесопункт Байкальского леспромхоза в районе п. Турка (50-е гг.). Название – по имени пади Бушкова, видимо, от фамилии первопроходцев этих мест. Пос. Бушково упоминается в решении исполкома Прибайкальского аймачного Совета депутатов трудящихся № 270 от 15 ноября 1957 г.<sup>25</sup> Урочище Бушково расположено рядом с Половинкой вдоль правого берега реки Турка.

### ВЕРЕЩАГА, ВЕРЕЩАГИНА

В трех километрах от Карымска еще в 50-е годы XX века располагалось деревня Верещагина, ныне не существующая. Деревня исчезла около полувека назад. Почти одновременно с ней ушли в небытие небольшие деревеньки Бородино, Ельцово, Сахарово, Молчаново. Село Верещага просуществовало около двухсот лет, и оно, исчезнувшее с карты Прибайкалья в конце пятидесятых годов XX века, располагалось в долине реки Итанца в нескольких километрах от Турунтаево, примерно на полпути к селу Халзаново.

<sup>24</sup> Вестник Прибайкалья, 2000, №4. 19.02.2000.

<sup>25</sup> Знамя Победы, 17.11.1957, № 111-1099.



Название Верещага – усеченное от *Верещагина*, как она поименована в списке Миллера от 1735 г. Возможно, от фамилии Верещагиных, но жителей с такой фамилией здесь, по крайней мере в XX веке, не было.

*Верещага* на языке местных жителей означала яичницу, приготовленную с добавлением небольшого количества муки.<sup>26</sup> В словаре В. Даля приводится как это толкование слова «верещага», так и другое: болтун, говорун, брюзга, трещотка, сварливый человек.<sup>27</sup> По мнению А.К.Затеева, высказанному им в личной беседе с автором, так называли в Прибайкалье некую птицу-верещунью, от чего также могло произойти название местности. Однако такое толкование слова не отмечено ни в словаре Даля, ни в словаре Элиасова.

Можно предположить, что название Верещага дано по одному из значений этого диалектного слова, которого нет в литературном лексиконе, однако оно есть в толковом словаре В.И. Даля. Но в любом случае проистекает название села от глагола «верещать». Откуда пошло название Верещага – на сей счет у местных жителей нет никаких предположений.

В Итанцинской долине многие села назывались по имени первоначальников. Однако в отношении названия д. Верещагиной возможны несколько толкований. Вероятно, основателями Верещаги были Бурдуковские, так как к началу XX века в деревне были жители только с этой фамилией, кроме Петрова, Хмелева и Василия Голубева. Недалеко от Верещаги находилась д. Бородино (по воспоминаниям уроженца села Г.В.Голубева, 2000 г.)<sup>28</sup>

Итак, Верещага – одно из сел Прибайкальского района, которое постигла незавидная участь быть зачисленной в перспективные, когда проходила очередная кампания укрупнения колхозов, а параллельно бурными темпами развивалась промышленность. Произошло это за каких-нибудь 15-20 лет: с конца пятидесятых до начала семидесятых годов.

О своем родном селе и его жителях мне рассказывал уроженец села Верещага, один из двух к 2000 году оставав-

шихся в живых верещагинцев Георгий Васильевич Голубев, (родился 3 февраля 1912 года):

«Мой отец Василий Голубев был один из пришлых, некоренных верещагенцев, а мать, Марфа Петровна, была дочерью Анны и Петрована Бурдуковских, одной из зажиточных семей на Верещаге... В начале XX в с. Верещага проживали семьи Бурдуковских – Федоса Афанасьевича, Прокопия Владимировича, Василия, Гаврилы, Ильи, Филиппа, Пантелеймона, Степана, Якова Степановича и еще одного Якова (отчества не помню), а также Петрована Хмелева и Василия Голубева. Всего было 15 домов. В конце 20-х годов в селе была создана сельскохозяйственная коммуна, которая позже была преобразована в колхоз, а он в свою очередь влился в карымский колхоз им. Чкалова.

Жили верещагенцы до создания колхозов неплохо. У всех были кони и скот, у каждой семьи – усадьба да еще выделяли покосы. Всего давали земли по одной-две десятины на человека. Чем больше в семье работников, тем лучше и богаче жили. Так, у Федоса Афанасьевича была семья аж из 18 человек. Когда создали коммуну, жить стало хуже, потому что весь скот забрали, оставили только усадьбы. Хлеб распределяли по норме на каждого человека: что новорожденному, что работающему мужику – одинаково. Поучалось, что семья из двух работников жила хуже, чем семья, где один работник и десять иждивенцев. Потом, правда, поняли, что такая уравниловка не приведет ни к чему хорошему, и в колхозах стали оплачивать работу трудоднями.

В тридцатые годы вся жизнь была построена на колхозах. Первым бригадиром в Верещагине был Иван Афанасьевич Бурдуковский, он вскоре стал председателем колхоза в Карымске. А первым председателем колхоза был коммунист Иван Кочетов. В колхозы сначала брали по желанию, добровольно, а потом стали насильно всех сгонять. Денег колхозники не видели – была натуроплата. Многие подрабатывали извозом, работали в разных артелях и организациях, на сплаве леса или потребкооперации, промтовары можно было купить только в Турунтаеве – с ночи занимали очередь, чтобы купить самое необходимое.

<sup>26</sup> Л.Е.Элиасов. Словарь русских говоров Забайкалья.

<sup>27</sup> В.И.Даль. Словарь живого великорусского языка.

<sup>28</sup> Вестник Прибайкалья. № 8, 18.03.2000.



В деревне не было никаких учреждений, одни только жилые дома. По большим праздникам нанимали у кого-нибудь дом, и там собиралась молодежь на посиделки, в том числе из соседних сел – Иркилика, Карымска и т.д. Иногда гуляли по несколько дней. Летом собирались где-нибудь на скамейках, ходили в соседние деревни.

В годы войны ушли на фронт и погибли многие жители «Верещаги»: мой брат Михаил Бурдуковский, у Прокопия Бурдуковского – сыновья Кирилл и Георгий, у Петрована Хмелева – Никита и Константин, у Стапана Бурдуковского – Тимофей, мой дядя Иван Афанасьевич Бурдуковский и другие.

В конце пятидесятых годов многие дома с Верещаги перевезли в Карымск и Турунтаево, деревеньки не стало. Осталось только название местности – Верещага, известное местным жителям».<sup>29</sup>

Подводя итог сказанному, заметим, что первоначально название деревни было *Верещагина*, что очень важно для правильного объяснения топонима. Вполне возможно, что название деревне дано по фамилии *Верещагин*.

### ГЛУБОКИЙ УТЕС

Лесопункт в районе с.Соболиха (50-е гг. XX в.).

Название – по имени пади Глубокий Ключ, что отражает его физическое состояние.

Лесопункт Глубокий Утес упоминается в решении исполкома Прибайкальского аймачного Совета депутатов трудящихся № 379 от 25 декабря 1952 г.<sup>30</sup>

Утес – круча, скала, каменный обрыв, каменная стена. Падь Глубокий Ключ находится в 15-20 км от Соболихи севернее ее.

### ГОРЯЧИНСК

Село, вероятно, основано на месте источника Туркинские минеральные воды в XVIII веке. В начале XIX века это уже довольно известный в Сибири и России популярный курорт. К

моменту образования района в Горячинске (вместе с деревенькой Катково) насчитывалось 125 дворов и 818 жителей, В с.Горячинск помимо курорта, находился рыбацкий колхоз имени Сталина. Сейчас в селе 408 дворов и 964 жителя. Основное занятие жителей – обслуживание туристов и отдыхающих, рыболовство. Есть средняя школа, кафе, магазины, фельдшерский пункт, спецбольница для больных бруцеллезом, а также страдающих болезнями костно-двигательного аппарата. Курорт «Горячинск» известен далеко за пределами Республики Бурятия. Село входит в состав Туркинского поселения.

О коренных жителях. В Горячинском селении в 1830-х годах проживали семейства: Медведевых, Мироновых, Девятниковых, Хлескиных, Шангиных, Базякиных. Одна фамилия не установлена. Кроме того, были поселенцы: Беспрозованных, Чистяков, Шавченко.

Название селу дал горячий ключ, целебный источник, на котором основан курорт (*М.Мельхеев, П.Натаев*).

Горячинск – один из наиболее известных населенных пунктов Прибайкалья, чему способствовала более чем 200-летняя история курорта. Поэтому о Горячинске стоит рассказать подробнее.

В 2000 году старейшая здравница за Байкалом отметила юбилей – 190-летие со дня основания. Говорилось о «дате основания курорта» как о 1810 годе. Но это явно не так, о чем говорят исторически засвидетельствованные факты. А если говорить о дате открытия этого источника или первого его научного обследования, то вообще рождение Горячинска отодвигается почти в 300-летнюю историю. И зачем тогда его «омолаживать», если более древняя история говорит как раз в пользу курорта, его популярности и испытанных временем исключительных и незаурядных возможностях.

В общем, так или иначе, но необходимо установить истину и более точную дату начала использования Туркинских минеральных вод в лечебных целях. Именно эта дата, на наш взгляд, и может считаться истинным днем рождения курорта Горячинск. Что же касается начала XIX века, а именно 1810 года, то это не дата основания курорта, а всего лишь дата его вступления в ведение государства, в связи с чем Горячинск в

<sup>29</sup> Вестник Прибайкалья. № 8, 18.03.2000.

<sup>30</sup> Знамя Победы, 28.12.1952, № 106-573.



начале XIX века получил большое развитие и стал настоящим курортом. Но отнюдь не с этого времени следует начинать исчисление младых лет курорта. И юбилей, который был отмечен в 2000 году, мог быть, как минимум, на сотню лет более заявленной цифры.

В самом деле, в справочнике «Курорты Бурятии» Ю.Мункоева и П.Натаева, изданном Бурятским книжным издательством в 1978 году, читаем следующее об истории Горячинска: «Горячинский минеральный источник был впервые открыт в 1753 году в необитаемой тайге, недалеко от почтовой верховой тропы Верхнеудинск-Баргузин, и по имени близлежащей реки Турки (в переводе с эвенкийского – омуль) был назван Туркинским ключом. В дальнейшем и сам курорт вплоть до XX столетия именовался Туркинскими минеральными водами».<sup>31</sup>

Далее в этом же справочнике приводится факт, представляющийся нам спорным с точки зрения научного приоритета, но тем не менее говорящий о гораздо более раннем основании курорта, чем 1810 год:

«Впервые дал научное описание нескольких минеральных источников Забайкалья, в частности Горячинских, академик Российской академии наук Г.Георги. Это было в 1772 году. (?) Ученый сделал первый анализ вод, одобрительно отзываясь о лечебных свойствах горячинских источников». Видимо, составители справочника в данном случае явно ошибаются, потому что Г.Георги опубликовал первые анализы химического состава горячинской минеральной воды еще в 1755 году. Об этом говорится, например, в книге В.А.Козлова и Н.В.Черняева «Курорт Горячинск». Но и это еще не все, что касается приоритета в изучении горячинского источника. На самом деле, улан-удэнский ученый и краевед А.Тиваненко приводит в своей публикации под заголовком «Из летописи сибирского моря» («Байкал», №1, 1989) совсем другую дату первой научной экспедиции к источнику. Цитируем:

<sup>31</sup> Ю.В.Мункоев, П.Л.Натаев. Курорты Бурятии. Справочник. Бурятское кн. изд-во, Улан-Удэ, 1978. Стр.32.

«1735 г. Селенгинский служилый человек Еким Ловцов совершил на лошадях путешествие из Ильинского острогу к оз.Котокель, «к кочующим там оленным тунгусам» и узнал от них о существовании горячих ключей с незамерзающей водой в устье р.Турки на берегу Байкала. Пройдя туда на лыжах, Е.Ловцов осмотрел ключи и сообщил о них сибирским властям. Академики Г.Ф.Миллер и И.Г.Гмелин занимались исследованиями Байкала и Забайкалья».<sup>32</sup>

«1735-1736 гг. Члены первой академической экспедиции С.П.Крашенинников и А.Иванов, получив сообщение Е.Ловцова, совершили поездку к Туркинским горячим источникам и далее вдоль восточного берега Байкала до Баргузина в сопровождении казаков Итанцинского острога».<sup>33</sup>

Если эти события считать датой рождения курорта, то в 2000-м году ему было уже 265 лет, а в 2010 году курорт вполне может отметить свое 275-летие, как исторически засвидетельствованного открытия лечебных свойств источника. Что же касается «оленных тунгусов» и вообще коренных жителей Забайкалья, то они, видимо, использовали этот горячий источник в лечебных целях задолго до прихода русских в эти края.

Наконец, в этой же публикации А.Тиваненко называется (как и в уже цитированном справочнике о курортах Бурятии) год 1753 как «Начало освоения Туркинских горячих вод для лечения больных». Близкую к этой дате называет и М.Н.Мельхеев в книге «Топонимика Бурятии» (Улан-Удэ, 1969): «Курорт основан русскими в 1751 году, то есть на полстолетия раньше кавказских Минеральных Вод, и пользуется большой популярностью». Таким образом, скорее всего, датировать основание курорта Горячинск следует серединой восемнадцатого века, а никак не началом девятнадцатого.

Как бы там ни было, а курорт существовал уже задолго до 1810 года. Во всяком случае, в справочнике «Курорты Бурятии» можно прочесть следующие строки:

«Начало организации курорта относится к 80-м годам восемнадцатого века, когда здесь был построен первый в Вос-

<sup>32</sup> А.В.Тиваненко. «Из летописи сибирского моря». («Байкал», №1, 1989)

<sup>33</sup> Там же.



/сифилис и проказа/. Источник принадлежит казне и состоит в ведении Забайкальского Областного Управления.

...В вершине источника сделана постройка – род часовни, где больные пьют воду; отсюда проведен желоб прямо в ванны. Температура в вершине источника  $+44^{\circ}\text{R}$ ; для охлаждения воды в ваннах устроен специальный пруд, который наполняется водой из источника и там охлаждается. Ежегодно весной и осенью, вода в пруде опускается, дно чистится от водорослей, грязь опускается по ключу. По словам местного доктора, эта грязь очень целебна, но совсем не употребляется. Без чистки пруда в нем образовывались особые червячки – бармаши (местное название); нередко последние попадали в ванны и пугали больных.

По словам больных, воды действуют великолепно: приезжающие на костылях, взявши 30-40 ванн, от  $28$  до  $35^{\circ}$ , совершенно выздоравливали; конечно, далеко не все, были и такие случаи, впрочем, весьма редкие, когда больные от серной воды разбивались параличом».<sup>37</sup>

Из приведенных выше документов следует, что селение Горячинское (Горячинск), как и сам источник, именовались ранее Туркинскими минеральными водами. Видимо, Горячинск – более позднее название населенного пункта.

## ГРЕМЯЧИНСК

Предположительно основано в конце 18 века. Возможно, небольшое поселение существовало гораздо раньше. Расположено на берегу озера Байкал в том месте, где Баргузинский тракт подходит почти к самому озеру. Расстояние до Улан-Удэ 143 км. К моменту образования района в селах Бая и Гремячинск насчитывалось 88 дворов и 369 жителей. Здесь находился рыбацкий колхоз «Свободный путь». Сейчас в Гремячинске 350 дворов и 806 жителей. В селе есть средняя школа, дом культуры, столовая, кафе, фельдшерский пункт. Центр Гремячинского поселения, центр Кикинского лесхоза.



Многие годы в Гремячинске существовал рыбоучасток, славившийся на всю республику своими богатыми уловами на Байкале и Котокеле. В последние годы прекратил существование. Сегодня Гремячинск связывает свои надежды с туризмом, развитием особой экономической зоны «Байкал».

Объяснение М.Н.Мельхеева о происхождении названия от существовавшего якобы в этой местности водопада, создававшего шум<sup>38</sup>, не очень убедительно. Краевед Г.Леликов объясняет происхождение названия от имени ручья Гремячий, находящегося в окрестностях села.<sup>39</sup>

Скорее всего, «гремячим» это место прозвали за постоянный шум байкальского прибоя – здесь песчаная коса, рядом обрывистые каменистые берега, открытое море без бухточек, подверженное ветрам и непогоде.

Дело в том, что вплоть до начала XX века, согласно административному делению Горячинского отдельного общества на правах волостного правления, Гремячее было так называемым «выселком», т.е. отпочковавшимся селом очень небольшого размера с числом жителей до полутора десятков че-

<sup>37</sup> По материалам сайта <http://www.krealist.ru>

<sup>38</sup> М.Н.Мельхеев. Топонимика Бурятии. Стр.122.

<sup>39</sup> Г. Леликов. Гремячинск. Исторический справочник и поэтический сборник. Г.Кропоткин. 2007.



ловек, о чем говорят документы Национального архива РБ. При этом Баргузинский тракт в те времена проходил, видимо, по озеру Котокель, вдоль его берегов, а в селе Исток в начале века даже была начальная школа.

### ГУРУЛЕВО

Впервые упоминается у Г.Ф.Миллера под названием Гуритева в списке 1735 года: «Гуритева, на том же [левом] берегу, в 5 верстах от предыдущей [Плюсниной]. Немного выше и ниже деревни с этой стороны в Итанцу текут две речки: обе называются Чивилей [Цивлей]». <sup>40</sup>

К моменту создания района в селах Гурулево, Кика и Хаим было в общей сложности 40 дворов и 205 жителей. В селе Гурулево располагалась промартель «Лесохимик». Артель производила дрова, мебель (шкафы, столы, табуреты, школьные парты), пиломатериалы, бочки, сани, кирпич, клепку, бересту, метлы, обручи, дранку, обручи, древесный уголь, дуги, колеса для телег, скипидар и деготь. Большое развитие артель получила в 50-е годы XX века. <sup>41</sup> Позже село стало отделением совхоза «Нестеровский».

Сейчас в селе насчитывается 78 дворов и 230 жителей. В селе находится часовня XVIII века. Расстояние до райцентра 35 км. Входит в состав Нестеровского поселения.

О коренных жителях. В 1839 году в селении Гурулевском было 10 семейств: Ефрема Сахарова, Никиты Горулева, Архипа Горулева, Егора Копылова, Макара Копылова, Семена Затеева, Прокопия Копылова, Герасима Сахарова, Трифона Копылова и Прохора Сахарова.

Название с.Гурулево получило, по мнению многих авторов и старожилов, по фамилии одной из семей-основателей этого населенного пункта. <sup>42</sup> При этом написание часто даже в документах XVIII-XIX веков имело различное написание; Горулево, Гурулево, Гуритево и даже Горлево (видимо, часто написание зависело просто от степени грамотности писарей).

<sup>40</sup> Элерт А.Х. Экспедиционные материалы Г.Ф.Миллера как источник по истории Сибири. Новосибирск, 1990, с.13.

<sup>41</sup> Сведения А.К.Затеева, С.К.Бурмакина.

<sup>42</sup> Сведения С.А.Гурулева, А.К.Затеева.

### ДЕТЕЛУРСКАЯ

Одно из названий села Ключево у Миллера (экспедиция 1735 года). <sup>43</sup>

Происхождение названия неясно.

### ДОБРЫНИНА

Одно из названий села Ключево у Миллера (экспедиция 1735 года). Называлась также Детелурская, Ключева. <sup>44</sup>

О коренных жителях. В Ключневском селении в начале XIX в. было 13 семейств: Добрынины (8 семей), Батурины, Ивановы, Бузины, Голубевы (2).

Название по фамилии основателей, фамилия Добрыниных в селе была очень многочисленной (см. также статью к названию Ключево). Сейчас носители фамилии проживают в основном в с.Турунтаево.

### ЕЛОВКА

Село относится к администрации Татауровского поселения. Насчитывает 129 двора и 373 жителя. Расположено вдоль автодороги Иркутск-Чита в 28 км от Улан-Удэ. Образовалось в связи с созданием предприятия топливной промышленности – Еловского леспромхоза, просуществовавшего до начала 90-х годов. В километре от села расположено садоводческое товарищество «Колос».

В этой узкой пади, окруженной высокими и крутыми сопками, где находится село, действительно было много елей. Деревня названа так, по всей вероятности, из-за преобладания хвойных лесов и красоты этих мест, связанной с произрастанием елей.

### ЕЛЬЦОВО

Село на Баргузинском тракте в нескольких километрах от с.Батурино и Ангйра. Существовало до 60-х годов XX века. Сейчас на его месте остался только погост, на котором можно еще прочитать имена и фамилии коренных местных жителей.

<sup>43</sup> Элерт А.Х. Экспедиционные материалы Г.Ф.Миллера как источник по истории Сибири. Новосибирск, 1990.

<sup>44</sup> Там же.



О коренных жителях. В Ельцовском селении в начале XIX в. жило 24 семейства, фамилии трех не удалось установить, коренные жители: Елизовы (7 семей), Плехановы (3), Кустовы (2), Потранин, Пешков, Куликов, Григорьев, Добрынин, Ловцов, Бабкин, Шавчук.

Толкование названия возможно от слова «ель». Итанца в этих местах окружена болотистой местностью, поросшей елью. Но возможна и трансформация названия «Елизовское» в «Ельцовское». Елизовское – по фамилии Елизовых.

### ЖУРАВЛЕВА

Заимка на Гремячей речке, упоминается в книге М.М.Шмулевича вместе с «Митюшиной деревней». Возможно, по фамилии обитателей заимки.

### ЗАГОРУШКА

За железнодорожным полотном, за невысокой сопкой с редким лесом на вершине, недалеко от села Старое Татаурово, притаилось от любопытного взора село с поэтическим названием – Загорушка. Первый дом был поставлен здесь в 1958 году. Основателя Загорушки уже нет, им был бывший мастер известкового цеха Василий Селиверстович Грищенко. Нет в поселке и первого дома – хозяин перевез его в Улан-Удэ, а в пустующей усадьбе остался бетонный фундамент. Основной рост села проходил в 1960-1963 годах. Тогда и появились главная улица и несколько домов на соседней. Сейчас здесь около 45 дворов, а население насчитывает 157 человек. Живут в основном здесь рабочие завода стройматериалов и несколько семей пенсионеров. Кто и почему назвал село Загорушкой?.. Трудно сказать – возможно, эта местность называлось так среди местных жителей, а потом название закрепилось и за селом. Хотя на официальной карте района ее нет, она считается спутником Старого Татаурова.

### ЗАГОТСКОТ

Населенный пункт, существовавший в 40-50 годы между селами Гурулево и Сахарово примерно на одинаковом расстоянии от них. Название говорит о занятии местных жителей –

«заготовка скота», то есть поставки производимой животноводческой продукции, в основном Улан-Удэнскому мясокомбинату. По некоторым сведениям, село называли также Сосновкой.<sup>45</sup>

### ЗАСУХИНО

По описанию Г.Миллера, в начале XVIII века на месте нынешнего села Засухино находилась деревня Улан-Чолотайская. Село расположено в двух километрах от Турунтаево и в 61 км от Улан-Удэ. В селе 20 дворов и 40 жителей. Входит в состав Турунтаевского поселения.



Снимок 1990 г. На переднем плане: с.Засухино, вдали – Турунтаево.

О коренных жителях. В селении Засухинском в начале XIX в. жили 9 семейств: Угрюмовы (2), Коношонкины (4), Васильевы, Тороповы, Засухины.

Название селу дала, скорее всего, Засухинская речка, которая часто пересыхала в засушливые годы. Первоначальное название деревни (XVIII века) – Улан-Чолотайская – от искаженного бурятского «красно-каменная», то есть вблизи крас-

<sup>45</sup> Сведения А.К.Затеева.



ных скал, что действительно имеет место. Второе, более позднее название, — Коношонкина, происходит от фамилии основателей деревеньки.

В 30-е годы в селе Засухино был создан колхоз «Трудовик», первыми председателями его были Степан Николаевич Коношонкин и Иван Григорьевич Засухин. В 1935 году колхоз «Трудовик» объединился с колхозом имени Орджоникидзе с.Турунтаево, председателем объединенного колхоза стал Леонид Константинович Корнаков, а затем — Александр Егорович Горбунов. В 1936 году была создана Итанцинская МТС (машинно-тракторная станция), и в селе Турунтаево появились первые тракторы весной 1937 года.

### ЗАХАРОВА

Некоторые источники (Элерт) называют деревню, как существовавшую в Итанцинской долине между деревнями Добрыниной и Костроминой<sup>46</sup> (то есть, между современными Ключево и Турунтаево). Возможно, речь идет о д.Засухино.

### ЗОЛОТОЙ КЛЮЧ

Основано как заготовительный пункт Байкальского леспромпхоза в 50-60-х годах. Расстояние от автодороги Улан-Удэ-Баргузин 40 км. Расположено на берегу реки Турка. В селе 76 дворов и 144 жителя. С прекращением работы Байкальского леспромпхоза приходит в упадок и село Золотой Ключ.

Название селу дал целебный источник «Золотой Ключ», находящийся в русле реки Турки в нескольких километрах от рабочего поселка, бывшего лесопункта. Термин золотой указывает, скорее, не на богатства недр, а на свойства целебного источника. Хотя в верховьях р.Турки и Ямбуя, действительно, работают золотодобытчики.

### ЗЫРЯНСК

Деревня Зырянская, находившаяся на левом берегу Итанцы, упоминается в списке Г.Ф.Миллера. На правом берегу

<sup>46</sup> Элерт А.Х. Экспедиционные материалы Г.Ф.Миллера как источник по истории Сибири. Новосибирск, 1990.

Итанцы, находилась деревня Утайтская (Утаты), в полутора верстах от Зырянской. На левой же стороне Итанцы, прямо напротив деревеньки Утаты, находилась деревня Ловцова, также в полутора верстах от Зырянской, на маленьком озере.<sup>47</sup> К моменту образования района в Зырянске было 166 дворов и 715 жителей. Здесь находился колхоз «Путь социализма». Сейчас в Зырянске расположен сельскохозяйственный кооператив. Здесь 210 дворов и 648 жителей. Центр Зырянской администрации. Средняя школа, дом культуры. Несколько фермерских хозяйств. Магазины, почта.

О коренных жителях. В селении Зырянском в начале XIX в. было 32 семейства: Неродовы, Воротниковы, Петровы (2), Хмелевы, Пушкаревы (2), Помулевы (3), Каргины, Тарасовы, Ивановы, Вшивковы, Голубевы (4), Башиловы, Седуновы (4). Жаркой, Зиновьевы, несколько фамилий не установлены.

Зыряне — устаревшее название коми. Названия с этим корнем встречаются в Якутии (Зырянка, Зырянский угольный бассейн), Казахстане (Зыряновск).

### ИГУМНОВА

Деревенька Игумнова, или Коробейной Пади, находилась согласно источникам 18 века в 4 с половиной верстах от деревни Сахаровой. «Коробейной Пади, или Игумнова, на том же берегу, в четырех с половиной верстах от предыдущей [д.Сахарово]. От этой деревни еще 6 верст до озера Колок, из которого вытекает река Итанца».<sup>48</sup>

Видимо, основателями деревеньки были Игумновы — фамилия эта и сейчас встречается в Прибайкалье.

### ИЛЬИНКА

Самый крупный, после райцентра, поселок Прибайкалья. Село Ильинка образовалось во второй половине 17 века, первоначально это была небольшая заимка на берегу Селенги. Позднее в этом месте был построен Ильинский острог

<sup>47</sup> Элерт А.Х. Экспедиционные материалы Г.Ф.Миллера как источник по истории Сибири. Новосибирск, 1990.

<sup>48</sup> Элерт А.Х. Экспедиционные материалы Г.Ф.Миллера как источник по истории Сибири. Новосибирск, 1990.



(1688). В 1928 году здесь создан шпалозавод, позднее выросший в крупное лесоперерабатывающее предприятие – Селенгинскую лесоперевалочную базу. Рядом с поселком находится железнодорожная станция Лесовозная. Через поселок проходит автодорога Иркутск-Чита. Расстояние от Улан-Удэ 55 км, до райцентра – 28 км. В поселке 1680 дворов, проживает 4585 человек. Есть средняя школа, поликлиника, больница, отделение милиции, почта, телефон, телеграф, кафе, бистро, станция техобслуживания автомобилей, кинотеатр, дом культуры, детская музыкальная школа, библиотека, аптека. На берегу Селенги находится термальный источник Питателевский с температурой воды до 60-65 °С. Рядом с поселком находится Ильинский детский туберкулезный санаторий. В Ильинке расположена также действующая церковь Вознесения Господня. Ильинка – центр одноименной администрации. В момент образования района в селе насчитывалось всего 68 дворов и 217 жителей. Здесь располагался колхоз «Красный партизан» (такое же название носил колхоз в селе Ключево).

Ильинское сельское поселение расположено на левобережной стороне территории Прибайкальского района в 60 км от столицы Республики Бурятия гор. Улан-Удэ и в 32 км от районного центра с. Турунтаево. Связь с городом осуществляется Восточно-Сибирской железной дорогой и автотрассой федерального значения «Иркутск-Улан-Удэ», связь с районным центром осуществляется паромной переправой по р. Селенга автомобильным транспортом. На территории поселения находится железнодорожная станция «Лесовозный». Посёлок является вторым по величине в районе. Площадь, занимаемая поселением, равна 569 га, кроме того, 840 га находится за чертой поселения.

Климат – резко-континентальный и климатические условия поселения определяются его географическим положением. Характерной особенностью являются постоянные ветра и избыточная влажность второй половины лета.

Недалеко от Тубсанатория находится минеральный Питателевский источник с содержанием высокотермических азотно-кремнистых вод, на базе которого открыт санаторий «Ильинка». Расположение поселения в живописной долине

реки Селенги и нахождение на территории поселения «Ивановой» горы дает возможность развитию туризма.

Название с. Ильинка по имени пророка Илии. Село основано, вероятно, в Ильин день. Престольным праздником в Ильинке до революции был Иванов день (7 июня по н.ст.). Именно в этот день на Ивановой горе был обретен благодатный огонь, на месте этого события, на вершине горы недалеко от п. Ильинка, построена была часовня, и туда стекались сотни паломников.

#### **ИЛЬИНСКИЙ** острог.

Основан в 1688 году.

Название по имени пророка Илии. Возможно, основание населенному пункту было положено в день церковного праздника, посвященного этому святому.

#### **ИТАНЦИНСКИЙ** острог.

Основан в 1679 году.

Название – по названию реки Итанцы, близ устья которой был построен острог.

#### **ИРКИЛИК**

Село расположено в 50 км от Улан-Удэ, вдоль него проходит Баргузинский тракт. Улица Механизаторов, расположенная по тракту и примыкающая к Иркилику, относится к селу Турунтаево. Деревня Иркиличка впервые упоминается в списке населенных пунктов Прибайкалья, составленном академиком Г. Ф. Миллером во время экспедиции 1735 года.

Первоначально жители Иркилика селились в основном у Ивановой горы, на так называемой улице Заречной. Там в свое время стояла часовня Иоанна Предтечи. В тридцатых годах ее разграбили и порушили самым варварским методом. До коллективизации в селе находились несколько печей, в которых выгоняли деготь и смолу. Зимой мужики уходили в ямщицу, другая часть – занимались охотой и рыболовством.

В 1928 году в Иркилике открылась начальная школа. В начале 30-х годов в селе был организован первый колхоз, ко-



торый был назван «Новая деревня», потом переименован в колхоз им. Ворошилова.<sup>49</sup>

О коренных жителях. В Иркилицком селении в начале XIX в. проживало 46 семейств: Балаганские (9 семей), Бородины (3), Седуновы (8), Жильцовы, Горулевы, Кириковы, Хмелевы, Чирковы, Черкасовы, Подкорытовы (2), Пономаревы (2), Голубевы (3), Головины, Корепановы (2), Кузнецовы (2), Артемьевы, Спирины, две фамилии не установлены.

В селе 160 дворов и 472 жителя. До начала 90-х годов здесь была бригада колхоза «Прибайкалец», молочно-товарная ферма. В момент образования Прибайкальского района здесь находилась сельхозартель им. Ворошилова, поэтому в настоящее время главная улица села носит имя сталинского наркома. Кроме того, в селе располагалась промартель «Новый труд», в которой работала примерно треть жителей.

К моменту образования района в селе было 77 дворов, здесь был образован колхоз им. Ворошилова.

По другую сторону хребта Улан-Бургасы существует бурятский населенный пункт с аналогичным названием – Эрхирик. Родственные топонимы Эрхирик и Иркилик (искаженное русскими произношение бурятского названия) имеют аналогичную параллель в названиях Ангир-Ангыр, топонимов для обозначения соседних объектов, также находящихся по разные стороны хребта Улан-Бургасы. По мнению бурятского поэта Б. Дугарова, «эрхирик» – от бурятского «эрхуу» или «эрхэ» – капризный.

Заметим, что Иркилик и Иркут, Иркутск имеют в основе своей один и тот же корень. Корень этот «эрг/эрх» монгольского происхождения. В книге А. Ангархаева «Истоки» приводятся доказательства принадлежности гидронима Иркут как названия реки, текущей по «Эргэнэ-хон», то есть по ложбине, пади с отвесными краями, долине, окруженной отвесными горами». При этом А. Ангархаев ссылается на авторитет Д. Банзарова, объяснявшего топоним «Эргэнэ-хон». А. Ангархаев приводит затем 6 различных версий происхождения названия от похожих бурят-монгольских слов: 1) «эрхэ» – капризный; 2) «эршэ» –

скала; 3) «Эрьехэ, эрьюу, эргих» – кружиться, обходить кругом; 4) «эра эху» – мужчина; 5) от этнонима «иркид, ирху, ирхуд»; 6) основа «ир» связана с субстратом для обширного района Азии (калущина, извилина, миандр реки).<sup>50</sup>

Из сказанного можно сделать, по крайней мере, три вывода: 1) Топонимы Иркилик и Эрхирик имеют происхождение, родственное топонимам Иркутск, Иркут; 2) Возможных объяснений происхождения этого названия, как минимум, шесть; 3) По крайней мере, в настоящее время нет общепринятого толкования названия Иркилик (Эрхирик).

## ИСТОК

Расположено на берегу оз. Котокельское. В XVIII-XIX веках село Котокель было владением Селенгинского Свято-Троицкого монастыря. Основателями первых поселений на озере были казаки-землепроходцы. К моменту образования района в селе располагался рыбацкий колхоз имени Ленина. Сейчас село Исток – дачное место. Здесь находится рыбоприемный пункт Гремячинского рыбозавода. Расстояние от автодороги Улан-Удэ-Баргузин – 8 км. В селе 93 двора и 146 жителей.

Название населенному пункту дала река Исток (см.).

## ИТАНЦА

Образовалось в середине XX века (около 1949 г.) рядом с селом Кома как поселок лесорубов Итанцинского леспромпхоза. Сейчас здесь 366 дворов, 1035 жителей (на 1.1.2006). Центр Итанцинской сельской администрации. Здание администрации находится в селе Кома. В Итанце расположены гараж, пилорама, лесная биржа фирмы «Байкаллес». Расстояние до Улан-Удэ 50 км, до Турунтаево 15 км.

Итанца сгруппировалась вокруг хозяйственных и административных построек Итанцинского леспромпхоза, здесь расположены гараж, стройучасток предприятия, отдел рабочего

<sup>49</sup> М. Андреев. Иркилик. «Прибайкалец», №3, 1990.

<sup>50</sup> А. Ангархаев. Истоки. Улан-Удэ, изд-во «Буряад Унэн», Улан-Удэ, 1999.  
См. также М. Н. Мальхеев. Топо-, этно- и антропонимические связи в ономастике Вост. Ономастика Бурятии. Труды Института общественных наук. 88-89 АН СССР. Вып. 26. Улан-Удэ, 1976.



Дер. Катково упоминается в решении исполкома Прибайкальского аймачного Совета депутатов трудящихся № 379 от 25 декабря 1952 г.<sup>54</sup>

### КАШТАК

Пос. Каштак на территории Татауровского сельсовета существовал в 50-х годах. Упоминается в решении исполкома Прибайкальского райсовета № 270 от 15.11.1957. («Знамя Победы», 17.11.1957, № 111- 1099). Каштак – одинокий домик в тайге.<sup>55</sup>

### КИКА

Основано ранее 1940 года, с 1949 года здесь располагался лесозаготовительный участок Итанцинского леспромхоза. Сейчас здесь 193 двора и 567 жителей. В Кике находится лесоучасток ЛВРЗ и Кикинское лесничество Кикинского лесхоза (с центром в Гремячинске). Клуб, неполная средняя школа, фельдшерский пункт, почта. Расстояние до райцентра – 50 км. Село находится в полукилометре от автодороги Улан-Удэ-Баргузин. Входит в состав администрации Нестеровского поселения.

Название селу дала река Кика. Удовлетворительного объяснения названия нет. Возможно, из эвенкийского или других, древних языков некогда населявших этот край жителей. По Окладникову, Кика – зеленая речка (тюркское).<sup>56</sup>

### КЛОЧНЕВО

Образовано в конце XVII-начале XVIII века. Село имело в 18 веке первоначально названия д. Добрынина, Ключева или Детелурская. Располагалось на правом берегу Итанцы, здесь была мельница, от которой Спасская церковь получала доходы. К моменту образования района здесь располагался колхоз «Красный Партизан», было 110 дворов и 498 жителей. В селе было три колхозных бригады, это было одно из богатых

хозяйств района. В послевоенные годы число работников значительно сократилось, поскольку многие клочневцы погибли на фронте.

Наибольшее развитие село получило к концу 60-х, началу 70-х годов XX века, когда здесь располагалась бригада колхоза «Прибайкалец», молочно-товарная ферма, овощеводческие плантации и зерновые поля, ремонтные мастерские, неполная средняя школа, клуб, магазин.

В середине 70-х годов, по решению районных властей, начата политика расформирования «неперспективных» сел, в число которых попало и Ключнево. В 80-х годах здесь разбиты участки садово-огороднического товарищества для жителей райцентра. В Ключневе расположен дачный кооператив «Строитель-7», насчитывающий ок. 600 участков, на 100 из них построены дачные домики. На дачи проложена хорошая грунтовая дорога, построена подстанция, имеются скважина, электронасосы. Дачники выращивают из года в год отличные урожаи овощей. Село относится к администрации Итанцинского поселения. Расположено в 8 км от райцентра. В 2 км от Ключнево находится археологический памятник – стоянка человека эрмен неолита. Постоянных жителей – 1 (на 01.01.2005).

Название Ключнева некоторые старожилы трактуют как обозначающее разбросанность деревни, которая действительно длительное время располагалась небольшими «клочками» по обоим берегам Итанцы. В советское время эти «клочки» объединились в большое село.

О коренных жителях. В Ключневском селении в начале XIX в. было 13 семей: Добрынины (8 семей), Батурины, Ивановы, Бузины, Голубевы (2).



Часть карты Итанцинской долины в районе современного с.Ключнево.

<sup>54</sup> Знамя Победы, 28.12.1952, № 106-573.

<sup>55</sup> Элиасов Л.Е. Словарь русских говоров Забайкалья. Стр. 154.

<sup>56</sup> М.Н.Мельхеев. Топонимика Бурятии. Стр. 38.



## КОМА

Село образовано с XVII века, как казачье поселение рядом с Итанцинским острогом (1679). В начале XVIII века на месте нынешней Комы располагались небольшие (в 2-4 дома) деревушки Родионова (в 4 верстах от острога), Сухинская (в 7 верстах от острога), Угрюмова (в 1 версте от Сухинской). Эти деревеньки, как и многие другие в Итанцинской долине, назывались в те времена в основном по фамилиям первопоселенцев. Деревеньки Сухинская и Угрюмова находились на месте нынешнего с. Ключево.

К моменту образования района (1940 г.) в Коме было 185 дворов и 888 жителей. Здесь располагался крупный колхоз имени Сталина. На 1 января 2005 года было 286 дворов, население – 746 человек. В селе есть средняя школа, столовая, больница, почта, телефон, телеграф. Расстояние до Улан-Удэ 50 км, до Турунтаево 13 км.

О коренных жителях. В Коменском селении в начале XIX в. было 28 семейств, фамилии четырех из них установить не удалось. Среди коренных коменских фамилий: Каплины, Родионовы (7 семей), Усольцевы (3), Викторovy (4), Колмаковы, Палкины (2), Арефьевы, Киншаковы, Кириковы (2), Ильины. Фамилия Усольцевых зафиксирована в названии урочища в верховьях реки Кома.

Название села Кома появилось на карте сравнительно недавно (до революции, кстати, на картах обозначалось, как селение Коменское, а не Кома). Но это название селу дал более древний топоним – реки Кома. Происхождение его неясно, и существовал он, видимо, задолго до прихода русских в эти края. Многие краеведы склоняются к толкованию слова «кома» как «медведь». Даже русская поговорка «Первый блин комом» звучала, как считают, в оригинале несколько иначе: «Первый блин – комам», то есть неудачную выпечку лучше отдать медведям. (Это толкование мне пришлось услышать от краеведа Ю.В. Неронова). Кстати, в переводе с корейского «кома» тоже означает медведь. Как бы там ни было, очевидно, что название селу дала река, и возникло название этого населенного пункта сравнительно недавно. По крайней мере, в XVIII веке в этих местах было несколько деревень, из которых ни одна не

называлась именем Кома: Родионова находилась в 4 верстах от острога, то есть примерно там, где и находится нынешняя Кома. Название Родионова было дано по фамилии первооткрывателей. Местные краеведы рассматривали даже такие экзотические варианты происхождения названия: от украинского или немецкого названия знака препинания – запятой (нем. *das Komma*). Будто бы изгибы реки напоминают запятую.

Еще лет 20-30 назад местный учитель географии выдвинул не менее экзотическую версию, якобы Кома происходит от медицинского термина *кома*. Будто бы раньше люди часто умирали от комы вследствие недостатка йода в прибайкальской воде. Изучение архивных материалов, проведенное школьниками и их наставниками в наше время, исключило эту версию – подобный диагноз и причина смерти никогда не указывались. Да и вряд ли подобный безрадостный факт кто-либо захотел бы зафиксировать в названии реки.

Другие находят, что название Кома имеет сходное происхождение с названием реки Кама, притока Волги. В тувинском языке есть слово *хем* – река. В финском языке есть близкое по звучанию слово *кюми* – приток, течение. На русском Севере есть речки со схожими названиями Кемь, Кема, Кьяма. По другому предположению, в основе названия Кома лежит хантыйское слово *кам* – прозрачный, чистый. Кома – река с прозрачной, чистой водой.<sup>57</sup>

Так что, очевидно, ничего общего с известным медицинским термином топоним Кома не имеет.

Сейчас село Кома фактически соединилось с Итанца и с Острожное, границы, как таковой между ними не существует. В течение почти полувека здесь существовало крупное лесопромышленное предприятие – Итанцинский леспромхоз, в котором была занята основная часть жителей населенного пункта. Коренные коменцы в большинстве своем работали в колхозе: сначала в сельхозартели им. Сталина, позднее – в укрупненном колхозе «Прибайкалец» и подсобном хозяйстве «Итанца».

<sup>57</sup> Г.П. Савицкая. Занимательная топонимика. М., Просвещение, 1990. С. 108.



## КОНОШОНКИНА

Деревня Коношонкина, или *Сохотайская*, согласно описанию Миллера, находилась примерно в 3,5 верстах от *Клочнева* по направлению к Турунтаево, в полуверсте от деревни Улан-Чолотайская, которая располагалась чуть ближе к селу Клочнево. Дер. Коношонкина — это, скорее всего, современное *Засухино*, и называлась так, видимо, по фамилии основателя, здесь действительно была распространена фамилия Коношонкиных, теперь они в большинстве — жители с.Турунтаево.

## КОРОБЕЙНОЙ ПАДИ

Или *Игумнова*, находилась, по некоторым сведениям 18 века, в 4,5 верстах от дер. Сахарово. Игумновы — одна из прибайкальских фамилий. Второе название деревни — по названию местности «Коробейная Падь».

## КОСТРОМИНА

В 18 веке деревенька, существовавшая на месте современного Турунтаево. Как и многие другие русские названия — по фамилии первых жителей. В данном случае возможно указание на происхождение переселенцев из Костромы.

## КОТОКЕЛЬ

Основано первоначально как пункт приема рыбы, позднее здесь расположился лесозаготовительный пункт Байкальского леспромхоза. Село находится в километре от Байкала и автодороги Улан-Удэ-Баргузин, на берегу озера Котокель. Здесь располагаются многочисленные туристические базы предприятий республики. Основное занятие населения — обслуживание турбаз, рыболовство. Село Котокель входит в состав Гремячинской сельской администрации. Сейчас здесь насчитывается 90 дворов и 155 жителей.

Название происходит от гидронима Котокель. М.Н.Мельхеев представляет это название как словосочетание от эвенкийского «кото» (пальма, нож) и тюркского «кёль» (озеро). Насчет «-кёль/-куль» сомнений нет. А насчет «кото»-нож

есть также несколько соображений. Так, в книге Мельхеева приводится, видимо, как дополнительное доказательство, тот факт, что «на берегу оз.Котокель был найден кинжал бронзового века».<sup>58</sup> На самом деле, название-то появилось гораздо раньше, чем была сделана находка, да и вряд ли факт находки кинжала может что-то значить в данном случае для определения происхождения топонима.

Подсказку нам дает предание «как появилось название озера Котокель», которое записал Л.Е.Элиасов у местных жителей:

«... Много лет вокруг озера никто из людей не жил. Но вот где-то на востоке, за хребтами, началась война. Она шла много лет, люди воевали между собой до того, что их осталось совсем мало. Чтобы не извести себя совсем, одно племя убежало к Байкалу и встретилось с другими народами. Войны здесь между ними не было, но новое племя скрылось на острове этого озера. На том озере сохранился остров со скалами, видно, вода его не могла смыть, только все скалы проточила, глубокие дыры в них сделала.

Поселилось прибежавшее племя в скалах, в готовых пещерах, и никто к нему не мог ни пройти, ни проехать. Жило оно там долго, многие поумерли, не увидев другого света. Когда их осталось мало, все-таки к острову пробрались тунгусы или ороны, разные люди про то разное говорят. Но только пробрались они долго не то что до острова, а даже до самого берега озера, ольха тут все так переплела, что мошке в ней и то трудно было проскочить. Когда тунгусы все же пробрались через ольху, то на острове попали в незнакомое им племя. Тут они ужились вместе с тем племенем.

Когда тунгусы выходили на большой берег, то все время плутали в ольхе и говорили: «котокель, котокель», что значит «непроходимая ольха». Потом они ездили к своим родичам и оттуда всегда торопились, чтобы засветло попасть на остров, и тоже говорили: «котокель, котокель», то есть им надо пробраться через ольху. Так и получилось, что и само озеро по-тунгуски называли Котокелем. Русские пришли к Байкалу и уз-

<sup>58</sup> М.Н.Мельхеев. Топонимика Бурятии. Стр. 136.



нали, что недалеко от него есть озеро Котокель, но ольхи той большой и густой уже в то время и в помине не было. А название, как видите, осталось».<sup>59</sup>

На самом деле «котокель», как мы уже выяснили, вовсе не значит «непроходимая тайга». Но то, что вокруг Котокеля и сейчас непроходимые заросли, — сушая правда. Может быть, название придумано в связи с тем, что пройти к озеру можно, лишь используя нож (вообще какое-нибудь режущее оружие)?

С другой стороны, более очевидное объяснение названия: кот/кото + кель/куль. Второй корень слова Котокель, безусловно, означает озеро. А вот первый корень *кот* — это, возможно, искаженное произношение слова *кет* или *кит* кетоязычных народов.<sup>60</sup> Оно означало человек. То есть: «озеро людей». В отличие от Байкала (Байкуль) — священного озера, озера богов. Названия с корнем *кот/кит* встречаются в Иркутской области, исследователи объясняют их происхождение от кетоязычных племен.

Мы изложили здесь несколько небесспорных версий происхождения названия озера Котокель, о степени их достоверности судить практически невозможно, поскольку название к нам пришло из глубины веков. Как и многие другие, этот топоним, по понятным причинам, не мог быть зафиксирован в письменных источниках сразу после рождения. Тем более, что из столетия в столетие он передавался от одного народа к другому, попутно изменяя свое звучание, заноса пылью столетий истинное объяснение имени. Нельзя, однако, не обратить внимание еще на одно обстоятельство: с названием Котокель явно связано по смыслу и происхождению название реки, входящей в бассейн озера — это река Коточик. Несмотря на то, что есть варианты объяснения названия Коточик от русского корня, представляется более вероятным гораздо древнее происхождение названия реки, чем 300-400 лет. Вряд ли до прихода русских в эти края река оставалась безымянной. (Равно как, например, не могла такая река, как Хаим, ждать до конца XIX столетия, когда ее поименуют именем еврейского политическо-

<sup>59</sup> Л.Е.Элиасов. Байкальские предания. Улан-Удэ, 1966. Стр. 166-167.

<sup>60</sup> М.Н.Мельхеев. Топонимика Бурятии. Стр. 33.

го сытного; хотя такая легенда существует с легкой руки А.И.Андреева).

## КУЗНЕЦОВА

Деревня Кузнецова, или Харитоновая, существовала в 19 верстах от с.Турунтаево, на левом берегу Итанцы, то есть в современной заречной части райцентра. Название Кузнецова происходит, как и многие другие, от фамилии основателя. Поскольку фамилии Харитоновых в этой местности и согласно легендам 19 века, не наблюдалось, то, скорее всего, второе название деревни — Харитоновая — по имени основателя. Логично предположить, что им был Харитон Кузнецов.

## ЛИСТВЕННИЧНОЕ

Село расположено в 1 км от автодороги Татаурово-Турунтаево на территории Итанцинской администрации, недалеко от с.Кома, в живописной местности, в окружении соснового и лиственного леса на берегах р.Итанца.

Образовано в 1975 году в связи со строительством Селегинского экспериментального рыбоводного завода. Сейчас проживает 71 семья, 203 человека. Основное предприятие — Селегинский экспериментальный рыбоводный завод. Мощность — 1,5 млрд. икринок омуля и 500 млн. икринок осетра в год. До Улан-Удэ 53 км. До Турунтаево 13 км.

Официальное написание этого топонима — Лиственничное (с одним н), хотя происхождение его ясно: от слова «лиственница». Видимо, высокими инстанциями в 70-х годах XX в., когда утверждалось название села, просто не была замечена опечатка, и утвердилось не очень грамотное написание названия, с которым оно благополучно дожило до наших дней.

## ЛОВЦОВА

Деревня, существовавшая в XVIII веке в районе нынешнего Зырянска, в одной версте от деревни Утатинской и примерно в полутора верстах от Зырянска. По фамилии основателя, видимо, и названо село.



## МАНДРИК

Название железнодорожной станции близ с.Еловка (по имени горы и перевала Мандрик). Происхождение названия – от сибирского диалектного слова «мандрык», что означает пешеходную труднопроходимую тропу в глухой тайге, через крутые горы, над обрывами.<sup>61</sup>

Недалеко от этой станции действительно находится труднопроходимый горный перевал.

## МЕДВЕДЕВО, зимовье

Название с.Хаим по Э.Лаксману. В 1766 году мимо этих мест проезжал Эрик Лаксман, финн, находившийся на русской службе, металлург и химик. Привлеченный слухами о необыкновенных свойствах Горячинского источника («Горячая речка», как называет ее Миллер), он отмечает на 150-километровом пути от Ильинска до Горячинска только несколько сел: Итанцинский острог, Иркилик, Нестерово, Усть-Турку и «Хаинское», или «Медведево зимовое» (с.Хаим), в котором постоянно жил один старый охотник.

## МИТЮШИНА деревня

В начале 30-х годов XVIII века, видимо, основана заимка Журавлева и «Митюшина деревня» с мельницей на Гремячей речке. Здесь же, на Гремячей, в трех верстах от устья, стояла Толстихина деревня.<sup>62</sup> Некоторые деревни-однودворки существовали, по-видимому, в течение жизни одного-двух поколений, описаны лишь некоторыми экспедициями и не отмечены более ни в каких документах.

## МОЛЧАНОВО

Деревня, существовавшая до 60-х гг. XX века в долине Итанцы, выше сел Гурулево и Сахарово. В момент образования района здесь существовал колхоз им.Молотова.

О коренных жителях. В д.Молчаново в начале XIX в. жили 27 семейств: Наум Гладких, Василий Гладких, Игнатий

Попов, Александр Гладких, Угрюмов, Прокоп Молчанов, Семен Молчанов, Егор Чернецкий, Данила Чернецкий, Иван Баталов, Антон Попов, Михаил Чернецкий, Никифор Алфимов, Андриян Попов, Тит Шангин, Семен Алферов, Парфен Попов, Феофан Попов, Фисилп Бурмакин, Кириян Алферов, С.Молчанов, Василий Бурмакин, Петр Молчанов, Антон Лобыцын, Андрей Бурмакин, Феофан Бурмакин, Семен Бурмакин.

Название – по фамилии Молчановых.

## МОСТОВКА

Первый населенный пункт Прибайкалья в южной его части, начиная от границы с Кабанским районом. Расположен на автодороге Иркутск-Чита. Территория Таловской сельской администрации. В Мостовке 310 дворов, численность населения – 981 чел. Расстояние от Улан-Удэ – 93 км, от Турунтаево – 48 км. Ближайшая станция – Таловка. Основное предприятие – Мостовский свиноводческий комплекс, где содержится до 20 тысяч свиней. Предприятие входит в ООО «Талан-2», образованное после реорганизации совхоза «Прибайкальский» (директор Леонид Владимирович Нечаев). Село расположено на берегу реки Селенги при впадении в нее речки Мостовки. Через Мостовку проходит автодорога Иркутск-Чита. Есть неполная средняя школа, библиотека, дом культуры, фельдшерский пункт. Образовано около 1731 года (по данным экспедиции Г.Ф.Миллера в 1735 г. была однودворка). К моменту образования района здесь было 75 дворов и 272 жителя. В селе располагалась промартель им. Ленина.

Объяснений названия Мостовка существует несколько. Приведем их из неопубликованного «Паспорта села Мостовки» подготовленного сельской библиотекой.

Топоним «Мостовка» образован, вероятно, от термина, обозначающего транспортный объект-мост. На территории села есть два моста из бетонированных конструкций через небольшую речку Мостовка.

Опрос местного населения дает другие версии топонима.

Информатор Карнашов Андрей Терентьевич, проживавший в селе с 1945 г., рассказал о том, что в дореволюционные времена сюда ездил проезд Августейшей особы (Наслед-

<sup>61</sup> Словарь Элиасова, стр. 195.

<sup>62</sup> М.М.Шмулевич. Очерки истории Западного Забайкалья.



ника Цесаревича, будущего Императора Николая II) направлением на Дальний Восток, через наше село, т.к. оно находится возле единственной в то время дороги (Старо-Московский Тракт). Дорога была в плохом состоянии, из-за грязи и было принято решение замостить её брёвнами как полы. Проезжающая карета очень сильно тряслась на такой дороге, а ехавший в ней Августейший Наследник назвал населённый пункт «Мостовка» – т.е. «вымощенная».

Информатор Ли-До-Хун Анатолий Васильевич (1940 г.р.), уроженец села: «...название села произошло от фамилии беглого ссыльного Мостового, вероятно, первого или одного из первых жителей».

Информатор Глушков Александр Александрович (1927 г.р.), житель села с 1959 г. считает, что название произошло от многочисленных мостов через пересекающую село горную речку, мостов, сооружённых жителями для работ в лесу.<sup>63</sup>

### НЕКРЫТОВО

Село в бассейне реки Турки, между Соболихой и Туркой, на небольшом расстоянии от Охотино и Тарханки. Существовало в 50-х годах XX века как лесозаготовительный участок Байкальского леспромхоза. Урочище Некрытово находится вдоль левого берега реки Турка, на примерно равном расстоянии между д.Соболихой и п.Турка.

Некрытово как населённый пункт упоминается в решении исполкома Прибайкальского аймачного Совета № 430 от 29 октября 1950 г.<sup>64</sup>

### НЕСТЕРОВО

Судя по описанию Г.Ф.Миллера, в начале 18 века на этом месте находилась деревня Плюснина. Рядом располагалась в 18-19 вв. д.Пушкарево. К моменту образования района в Нестерове находился колхоз имени Молотова, в который входило и с.Батурино. В Батурино и Нестерове было в общей

<sup>63</sup> Паспорт села Мостовка. Мостовская сельская библиотека. 2007.

<sup>64</sup> Знамя Победы, 29.10.1950, № 59-347.

площади 140 домов и 590 жителей. В 70-х, начале 90-х гг. прошлого века здесь находился совхоза «Нестеровский», молочно-животноводческий комплекс. К настоящему времени в Нестерове насчитывается 160 дворов и 486 жителей. Здесь находится сельхозкооператив «Нестеровский». Средняя школа, клуб, почта, магазин, фельдшерский пункт. В селе расположено Верхне-Итанцинское лесничество Кикинского лесхоза. Центр Нестеровской сельской администрации. Село расположено в 30 км от райцентра, на автодороге Улан-Удэ-Баргузин.

О коренных жителях. Коренными жителями д.Нестеровской в начале XIX в. можно считать следующие фамилии: Голенецкие, Щербаковы (2 семьи), Литвиновы, Удачницы, Рудневы, Скорняковы, Пушкаревы (2), Севергины (3), Тетовы (2), Кирилловы, Белокопытовы, Паршуковы, Липины (2), Плюснины, Пшеничниковы (2), Поповы. Всего 23 семьи.

Происхождение от фамилии «Нестеровы» проблематично: подобной фамилии в Прибайкалье не отмечено. В списке жителей деревни Нестеровской, относящемся к середине XIX века, такая фамилия не встречается. Возможно, по имени основателя Нестора или Нестера. В.И.Помулев в своей книге «Итанца» высказывает аналогичное предположение: «...Само название деревни пока окутано тайной, может быть, кто-то из наиболее уважаемых основателей носил имя Нестора, а может быть, [они были] из тех же основателей Нестерова в Томской области».<sup>65</sup>

### ОСТРОГ

Одно из старейших сел Прибайкалья. Основано в середине XVII века, первоначально это была небольшая заимка. В 1879 году здесь построен Итанцинский острог, форпост русской казачьей в долине Селенги и Баргузинского края. Расположен при впадении реки Итанцы в Селенгу.

Сейчас в селе Острожном 44 двора и 90 жителей. В этом селе в начале 20 века отбывали ссылку и похоронены родители классика советской литературы Федора Гладкова. По преданию, они были казнены самосудом местных жителей в связи с подозрением в конокрадстве. В полутора километрах

<sup>65</sup> В.И.Помулев. Итанца. Стр. 9.



от устья Итанцы расположена садковая база Селенгинского рыбоводного завода.

О коренных жителях. В Острожном селении в начале XIX в. было 11 семейств: Батурины, Петровы, Лаврентьевы, Потаповы, Кириковы, Егоровы, Немеровы (2 семьи), Горулевы, Коровины (2).

Правильное название села: Острожное.

Ему посвятила, между прочим, свои строки известная поэтесса Инна Лиснянская: «На земле таежной, на острожной, / Где петляет речка Итанца / Да белеет знак автодорожный, / Неподвижной мысли нет конца...». <sup>66</sup>

Название села происходит от Итанцинского острога, который был основан в этом месте в 1679 году. (Остроги – укрепленные сооружения для укрытия от неприятеля создавались русскими казаками-землепроходцами на восточных рубежах державы. Представляли собой огороженную и окруженную в том же месте в несколько сотен кв. метров, где располагались некоторые помещения для хранения вооружения, съестных припасов, ведения делопроизводства и т.п.).

На острожном кладбище похоронены родители классика советской литературы Федора Гладкова.

## ОСТРОВ

Пос. Остров упоминается в решении исполкома Прибайкальского аймачного Совета депутатов трудящихся № 270 от 15 ноября 1957 г. <sup>67</sup> Населенный пункт располагался на о.Монастырском, что на озере Котокельском. Отсюда название. Здесь жили рыбаки Гремячинского рыбоучастка. Остров Монастырский известен тем, что именно здесь в конце XVIII века проезжавшим по Баргузинскому тракту жителем г.Баргузин была обнаружена резная икона святителя Николая Мирликийского, позднее названная Котокельским образом святителя Николая, который стал известной прибайкальской святыней – чудотворной иконой, принадлежавшей Свято-Троицкому Селенгинскому монастырю.

<sup>66</sup> «Огонек». №27, 1988.

<sup>67</sup> Знамя Победы, 17.11.1957, № 111-1099.

## ОХОТИНО

Село в бассейне реки Турки, рядом с Некрытово и Тарханской, между Соболихой и Туркой. Небольшой лесозаготовительный участок Байкальского леспромпхоза, действовал в 40-50-е гг. XX века. Богатые охотничьи угодья дали название местности, где было основано село.

## ПАТРУШЕВА

Одно из названий деревни Халзаново в XVIII веке. По фамилии основателей.

О коренных жителях. В Халзановском селении в начале XIX в. было 18 семей: Патрушевы (6), Карпоковы, Ивановы (3), Исаевы (2), Бородины (3), Батрахины, Пономаревы, одна фамилия не установлена.

## ПЕСКИ

Небольшой населенный пункт лесозаготовителей и рыбаков, находившийся на берегу Байкала, южнее п.Турка и устья р.Турки. Существовал в 50-х годах XX века. Песчаные почвы – то, чем отличается эта местность, отсюда и название.

## ПИОНЕРСКИЙ

Небольшой поселок около с.Еловка. Назван так, скорее всего, с некоторой долей иронии: основная часть жителей здесь как раз не пионеры, а пенсионеры.

## ПЛЮСНИНА

Деревня Плюснина, на левом берегу Итанцы, в 4 с половиной верстах от Батурино, – говорится в материалах экспедиции Миллера (1735 г.). «Через эту деревню в Итанцу течет речка Мельничная, которая приводит в движение мельницу, и в 1 версте ниже деревни с этой же, левой стороны впадает речка Толстополютова, на которой также имеется мельница». <sup>68</sup> Название деревни, очевидно, происходило, также от фамилии основателя. Фамилия Плюснинных также распространена в Прибайкалье.

<sup>68</sup> Записки А.Х. Экспедиционные материалы Г.Ф.Миллера как источник по истории Сибири. Новосибирск, 1990.



### **ПОКРОВКА**

Образована предположительно в начале XVIII века в живописном месте при впадении Малой речки в протоку Селенги. К моменту образования района здесь было 94 двора и 370 жителей. В селе находился колхоз имени Чапаева, а также промартель «Авангард». Сейчас здесь 84 двора, 248 жителей. Через село проходит автодорога Острог-Покровка-Шергино с выходом на побережье оз. Байкал, а также к Никольской переправе через Селенгу и далее на автодорогу Иркутск-Улан-Удэ. Расстояние до паромной переправы (Татаурово) – 11 км, до райцентра – 30 км. Территория Итанцинской сельской администрации.

Село названо в честь православного праздника Покрова Пресвятой Богородицы.

### **ПОЛОВИНКА**

Небольшая часть поселка Турка, находящаяся на юго-восточной стороне Туркинской горы, разделяющей поселок на две неравные части. Уменьшительное Половинка говорит о положении этого селения, не имеющего статуса самостоятельного села.

Еще одна д. Половинка находится близ села Старое Татаурово.

### **ПОПОВИЧИ, ПОПОВКА**

Поповичи, Поповка – название села, существовавшего в начале XX века близ с. Татаурово. Предположительно, по фамилии местного жителя. По словам старожилы села Татаурово В.Д. Фролова, деревня Поповка находилась в двух-трех километрах от Татаурова, на берегу Селенги. Название ее произошло от поселившегося здесь первым крестьянина Попова. С его новоселья, задолго до Советской власти, началось рождение села. Потом появились здесь одна за другой избы числом до двадцати, и на этом развитие деревеньки остановилось. После революции, в связи развитием Татаурова и же-

лезной дороги, созданием колхозов Поповка совсем захирела.<sup>69</sup>

### **ПУШКАРЕВО**

Село рядом с Нестерово, севернее его. Существовало в XVIII-начале XX века. Название, вероятно, по фамилии перенасельников.

О коренных жителях. В селении Пушкиревском, которое находилось рядом с Нестерово, в начале XIX в. жили 16 семейств: Угрюмов, Паршуков, Чухломин (2), Балаганский, Рассохин (2), Трифионов (2), Литвинов, Пушкирев, Голенецкий, Плаксин, Бабкин, Щербаков, одна фамилия не установлена.

### **РЕЙД**

Небольшой населенный пункт на правом берегу Селенги образован в связи с созданием паромной переправы, соединяющей автодорогу Иркутск-Улан-Удэ у села Татаурово и Баргузинский тракт у села Острог. Расположено в 18 км от Турунтаево. Территория Итанцинской сельской администрации. Всего несколько жителей.

Рейд – место стоянки судов. В данном случае – место стоянки катеров и парома.

### **РОДИОНОВА**

Село, существовавшее на месте деревни Коминской, сменившей его в 18-19 вв.

В XX веке за д. Коминской утвердилось сокращенное название по названию реки Кома. Родионовы – одна из древних фамилий села.

### **САХАРОВО**

Деревня между Гурулевым и Молчановом, существовавшая до 60-х гг. XX века.

О коренных жителях. В д. Сахарово в начале XIX в. жили 17 семей: М. Лобыцын, И. Лобыцын, М. Чернецкий, Роман Шангин, Артемьян Шангин, П. Шангин, С. Шангин, В. Лобыцын,

<sup>69</sup> Карнаухова Л., «Была деревенька Поповка», «Прибайкалец», №144-5754, 1.12.1987.



П.Лобыцын, П.Сахаров, Н.Лобыцын, П.Лобыцын, В.Чернецкий, Василий Лобыцын, Александр Лобыцын, Миней Гусев, Герасим Угрюмов.

Название – по фамилии основателей. Сахаровы и поныне живут в Итанцинской долине.

### САЯПИХА

Лесопункт Байкальского леспромхоза в районе Горячинска. Происхождение названия неясно.

### СИНISУТУЙСКАЯ

«В Нерчинском канцелярском регистре между деревнями Костромина и Иркилицкая вместо деревни Харитоновой приведены две другие деревни, а именно: Ярковская, в пяти с половиной верстах от Угрюмовой, и Синисутуйская, в двух с половиной верстах от Костроминой. Я, однако, так как положение этих деревень дано столь неопределенно, счел лучшим следовать списку, составленному во время нашего путешествия»<sup>70</sup> (прим. Миллера). Название не поддается толкованию. Существовала ли такая деревня в окрестностях Турунтаева – тоже сложный вопрос.

### СОБОЛИХА

К 1946 году село уже существовало на карте района, хотя в момент образования его не значилось. То есть, выросло село в военные годы, хотя известно, что ранее там существовало какое-то небольшое поселение, которое стало основой Байкальского леспромхоза, возникшего в 1928 году. В первые годы на Соболихинском прорабском участке работали в основном крестьяне единоличного сектора из Баргузинского и Кабанского районов, которые по договорам на своих лошадях вели заготовку леса в зимний период. Именно в Соболихе в первый год существования леспромхоза было заготовлено 4100 кубометров леса. Село получило развитие в связи с созданием здесь лесопункта Байкальского леспромхоза. Расположена Соболиха в 12 км от автодороги Улан-Удэ-Баргузин,

<sup>70</sup> Проект охранных зон Спасской церкви. Т. 2.

вверх по течению реки Турки. В селе 56 дворов и 190 жителей. Входит в состав Туркинской администрации.

В местной тайге до сих пор в изобилии водится соболь. Соболиные места дали название деревне, расположенной в долине Турки, окруженной таежными угодьями.

### СОХОТАЙСКАЯ

Возможно, Захатайская. Деревня, существовавшая в XVIII веке в районе современных сел Турунтаево и Засухино. Название деревеньке дала долина Захатай. Происхождение возможно от бурятских слов: 1) заха – край, кончик, крайний, удаленный; 2) сохээ – заболоченное место с лесом, кустарником, заболоченный лес.<sup>71</sup> Судя по описаниям, находилась в районе нынешней западной части села Турунтаево, где действительно заболоченная местность с кустарником.

### СРЕДНИЙ УТЕС

В бассейне реки Турка, выше поселка Соболиха. Участок лесозаготовителей Байкальского леспромхоза (50-е гг. XX в.). Название дала падь Средний Утес, которая находится на примерно равном расстоянии между Соболихой и Золотым Ключом. Пос. Средний Утес упоминается в решении исполкома Прибайкальского аймачного Совета депутатов трудящихся №270 от 15 ноября 1957 г.<sup>72</sup>

### СТАРОЕ ТАТАУРОВО

Расположено на берегу Селенги в 37 километрах от Улан-Удэ и 26 километрах от райцентра вдоль трассы Иркутск-Чита. Входит в состав Татауровской сельской администрации. Сообщение с Улан-Удэ и другими населенными пунктами возможно электропоездом (станция Мандрик). В Старом Татаурово есть также средняя школа, кафе, дом культуры «Маяк», больница. В километре от села находится дачный поселок Загорушка. К моменту образования района в селе было 42 двора и 151 житель, здесь располагался колхоз имени Лазо.

<sup>71</sup> Бурят-монгольско-русский словарь.

<sup>72</sup> Знамя Победы, 17.11.1957, № 111-1099.



Сейчас в селе 411 дворов, население – 1104 человека. О названии – см. *Татаурово*.

### СУХИНСКАЯ

Деревня, существовавшая в 18 веке, в нескольких верстах от д. Родионова. Возможное происхождение названия – от бурятского топонима Сохээ – заболоченное место с лесом и кустарником. Подобное же происхождение имеет название пади Сухая.<sup>73</sup>

О коренных жителях. В Сухинском селении в начале XIX в. было 11 семейств: Добрынины (2), Чечулины (2), Калмыковы (3), Колмаковы (2), Марковы, одна фамилия не установлена.

### ТАЛАНКИ

Поселение в бухте Таланки, недалеко от Гремячинска. Существовало в середине XX века. До начала 1958 г. в селе даже была начальная школа.<sup>74</sup> В «Летописи сибирского моря» А.Тиваненко упоминает о таком факте: в 1945 году «бригада рыбаков И.Ф.Таланова вытасила сетями со дна Таланчанской бухты скелет мамонта».<sup>75</sup>

Как видим, в селе жили Талановы. Возможно, их фамилия и дала имя населенному пункту и небольшой бухте около нее. Если говорить о бурятских корнях названия, толкование как бы лежит на поверхности: *талаан* по-бурятски значит «счастье», «удача». Бухта Таланки для рыбаков всегда считалась очень удачливым местом.

Таланки – одно из самых живописных мест Прибайкалья, однако доступ в эту местность очень затруднен, наиболее надежный путь сюда из Гремячинска – это водный, по озеру Байкал. В давние времена эта местность называлась Песчанка, здесь и речка носит подобное название. Собственно Таланки находятся примерно в 30 км от Гремячинска, если считать напрямую по водной глади. Сухопутное измерение отсутствует. Получается, что эта драгоценная байкальская жемчужинка

как бы притаилась, спряталась от людей. Существует, правда, охотничья тропа от озера Колок по таежным дебрям, через горные увалы и впадины. Есть свидетельства, что в давние времена люди добирались до Таланков из деревень Сахарово и Молчаново по горной тайге. Дорога очень трудная и опасная. Настоящей дороги до Таланков так и не было построено.

Самые первые летние косяки омуля появляются именно в Таланках. Все местные рыбаки прислушиваются к сигналам из Таланков: если омуль там появился, то через день-два появится и в бухте Безымянная и в других местах.

В довоенное время в районе Таланков собиралось каждое лето до 20 рыболовческих бригад из Прибайкалья и соседних районов.<sup>76</sup> Бригады рыбаков формировались нередко из числа колхозников и рабочих по разнарядке местных органов власти, также как и лесозаготовительные бригады.

По мнению А.К.Затеева, название Таланки происходит от эвенкийского *таланкан* – солонцовое место, солонцы.<sup>77</sup>

### ТАЛОВКА, село.

Образовано ранее 1732 года, когда впервые упоминается в документах. В деревне Таловка 75 дворов, население – 196 человек. Территория Таловской сельской администрации. Расположено на берегу реки Селенги, в 1 км от автодороги Иркутск-Чита. Имеется начальная школа. В селе располагаются крестьянско-фермерские хозяйства. Ранее был животноводческий комплекс, принадлежавший СПК «Ильинский». Расстояние от Улан-Удэ 88 км, от райцентра – 43 км.

Находится недалеко от места впадения реки Таловки в Селенгу. Представляется сомнительным предложенное толкование названия от бурятского слова «туулай» (заяц) или «тала» (долина, степь). Степей в Прибайкалье вообще нет, это горно-лесной район, долины есть, но и они отвоены пахарями у тайги. Если предположить, что река дала название деревне, то называть реку «долиной» или «степью» не совсем логично. Названия рек, как правило, более древние топонимы.

<sup>73</sup> См. Бурят-монгольско-русский словарь. А также: М.Н.Мельхеев.

<sup>74</sup> Г.А.Леликов. Гремячинск.

<sup>75</sup> А.В.Тиваненко. Летопись сибирского моря.

<sup>76</sup> М.Андреев. Таланки. «Прибайкалец», 5.02.1992, №10 (5772).

<sup>77</sup> А.Затеев. Край, в котором мы живем. «Вестник пРибайкалья». 31.12.2004.



Однако в Прибайкалье очень многие гидронимы имеют русское происхождение (то есть более позднее, имевшее место уже после колонизации). А названий подобных в России не счесть: Таловка, Талый, Таловский, Таловый, Талая, Тальцы, Таловое и т.п.<sup>78</sup>

У М.Н.Мельхеева находим объяснения топонимов *Талая* и *Тальцы*: от термина *талец*, *тали́на* – незамерзающий родник, не прикрываемая льдом река от выхода грунтовых вод.<sup>79</sup> Еще одно возможное объяснение названия – от слова *тал* – ива, *тальник* – береговые и островные ивовые заросли. Селения, расположенные в таких местах, носят подобные названия, пишет М.Н.Мельхеев в другой книге.<sup>80</sup>

#### ТАЛОВКА, станция

Небольшой железнодорожный разъезд появился в этой местности в 1906 г. В 1956 году, в связи с началом строительства Таловского завода железобетонных конструкций, началось бурное развитие поселка. К середине 70-х годов станция стала одним из самых крупных населенных пунктов в Прибайкалье. С началом строительства Байкало-Амурской магистрали именно отсюда уходили грузы на Бурятский участок БАМа. Сейчас насчитывается 858 дворов и 2185 жителей. Основное предприятие – Таловский завод железобетонных конструкций. В поселке есть средняя школа, дом культуры, кафе, почта, телефон, телеграф. Сообщение электропоездом до Улан-Удэ и ст. Мысовая. Таловка – центр Таловской администрации. Расстояние до Улан-Удэ 84 км, до райцентра – 39 км.

Название станции дано по названию близлежащего села Таловка (см. выше).

#### ТАРХАНКА

Небольшой населенный пункт, лесозаготовительный участок Байкальского леспромпхоза, находившийся в бассейне реки Турка вдоль ее левого берега напротив д.Соболиха (участок существовал в 50-е годы XX в.).

<sup>78</sup> Краткий справочник индексов почтовой связи, М. 1992.

<sup>79</sup> Топонимика Бурятии. С. 157.

<sup>80</sup> М.Н.Мельхеев. Географические названия Восточной Сибири, стр. 62.

Русифицированное бурятское название от слова «тархан» («дархан») – кузнец.<sup>81</sup>

Населенный пункт Тарханка упоминается в решении исполкома Прибайкальского аймачного Совета депутатов трудящихся № 270 от 28 декабря 1952 г.<sup>82</sup>

#### ТАТАУРОВО

Для начала следует разъяснить, о каком Татаурово, собственно идет речь. Нынешняя станция Татаурово, можно сказать, «присвоила» название, принадлежавшее другому селу, которое сегодня называется Старое Татаурово. Поэтому, когда уважаемый автор «Топонимики Бурятии» пишет о том, что название населенного пункта происходит от бурятского «татуур» (завод), где действительно имеется завод, он ошибается, по крайней мере, дважды. Завод должна быть возле Старого Татаурова, а не нынешнего, которое переняло существовавшее название. А во-вторых, местные жители склонны вообще считать, что название происходит от фамилии некоего благодетеля Татаурова, либо от русского слова «татаур», означающего: боярский пояс, верхняя казачья подпруга.

Итак, Татаурово спокон веку стояло на месте нынешнего Старого Татаурово, потому и называется оно теперь – Старым. Станция же возникла в последнее десятилетие XIX века на территории Таловского сельского общества Троицкой волости Верхнеудинского уезда Иркутской губернии. До начала застройки ст.Татаурово центр общества находился в селе Поповичи (на топографических картах начала XX века так называлась деревенька, находившаяся в двух км западнее ст.Татаурово). На месте же нынешнего Татаурова на рубеже XIX-XX веков была почтовая станция из двух домов и кордон, дом для отдыха арестантов, закованных в кандалы.

В годы Гражданской войны, в короткий период существования буферного государства Дальневосточной Республики (ДВР) Татаурово было пограничной станцией. Здесь была таможня и расквартирован пограничный батальон. Граница меж-

<sup>81</sup> См. Бурят-монгольско-русский словарь.

<sup>82</sup> Знамя Победы, 28.12.1952, № 106-573.



ду ДВР и РСФСР проходила по железнодорожному мосту через Селенгу (Мостовой), от железнодорожного моста на восток правобережье Селенги относилось к ДВР, левобережье — к Советской республике.

В 1919 году здесь находились отряды атамана Семёнова. На станции Татаурово в июле 1919 г. белочехами проводились расстрелы борцов за власть Советов. В 1918-1919 гг. на ст.Татаурово находилась и команда американских военнослужащих. В Татаурове некоторое время находились также японские военнослужащие. По воспоминаниям очевидцев, они проводили здесь не только военные операции, но и производили топографические съёмки даже в зимнее время (надо полагать, составленные ими карты предполагалось использовать в будущих войнах). В начале 1920 года через село проходили части конного корпуса генерала Каппеля.

Таким образом, маленькое забайкальское село много повидало на своем небольшом веку.

В начале тридцатых годов в Татаурове было организовано транспортное управление, «Союззолото», которое сыграло большую роль в развитии села, население которого выросло в несколько раз. Были построены конторы, общежитие для возчиков, пекарня, столовая, магазины, прирельсовые склады, конюшни. Часть домов была перевезена из других сельсоветов. В 1937 г. «Союззолото» было переведено в с.Романовка. В освободившихся помещениях была размещена школа сельскохозяйственных кадров. Часть строений перешла к тому, что организованной Итанцинской МТС.

Сегодня Татаурово — центр Татауровской сельской администрации, к которой относятся также села Еловка и Старое Татаурово. Расстояние от Улан-Удэ — 45 км, до райцентра — 18 км. Расположено на берегу Селенги. В селе 726 дворов и 2114 жителей. Татауровский автореммаш до 2002 г. производил ремонт автомашин, выпускал автоприцепы, деревообрабатывающие станки и металлопродукцию. Татауровское профессиональное училище обучает молодежь профессиям сельских механизаторов, швей, поваров, стенографистов и другим специальностям). Имеются базы АО «Агротехника» и Кабанского ДРСУ. Есть столовая, средняя школа, почта, теле-

граф, телефон, больница. В момент образования района здесь было 54 двора и 195 жителей. Здесь находился колхоз «Первое Мая».

Из села Татаурово начинался тракт в Баргузин и далее на север, на золотые прииски. Большие нетронутые запасы древесины в пойме реки Итанца, недалеко от ст. Татаурово, и проходящий через Татаурово Старо-Московский тракт обусловили строительство железнодорожной станции именно в этом месте. С началом строительства железнодорожной станции началось переселение жителей из деревни Поповичи (в двух километрах западнее) и из села Ильинка в Татаурово. К 1920 году в селе было 20 дворов, 6 железнодорожных казарм и действующая железнодорожная станция. Позже, с введением новой экономической политики, через Татаурово увеличился поток пассажиров, едущих на курорт Горячинск, на Баргузинские золотые прииски.

С открытием регулярного железнодорожного движения площадь между станцией и Старо-Московским трактом от восточной до западной водокачек была завалена древесиной, заготавливаемой в бассейне речки Итанца и сплавляемой по ней же до Устья (ныне с. Острог). Потом, в зимнее время древесина перевозилась на лошадях в Татаурово, где частично раздельвалась на шпалы и распиливалась на дрова. Дрова загружались на грузовые платформы, и паровозы отправлялись по назначению. Таким образом, в Татаурове в то время была крупная (по тем временам и масштабам) лесоперевалочная и лесоперерабатывающая база. С пуском Ильинского лесозавода отгрузка леса через Татаурово прекратилась.

Есть несколько версий о происхождении названия села, которые известны местным жителям. По одной из них, оно произошло от бурятского «татуур», что в переводе означает «заводь» или «затон». (Эта версия изложена в книге М.Н.Мельхеева)<sup>83</sup>. По другой — название села произошло от фамилии богатого купца Татаурова, некогда останавливавшегося проездом в основывавшемся селе и пожертвовавшего

<sup>83</sup> М.Н.Мельхеев. Топонимика Бурятии. Стр. 157.



немалую сумму денег на его дальнейшее строительство и развитие.<sup>84</sup>

### ТОЛСТИХИНА

В начале 30-х годов 18 века, видимо, основана заимка Журавлева и «Митюшина деревня» с мельницей на Гремячей речке. Здесь же, на Гремячей, в трех верстах от устья, стояла Толстихина деревня.<sup>85</sup>

### ТРОИЦКОЕ

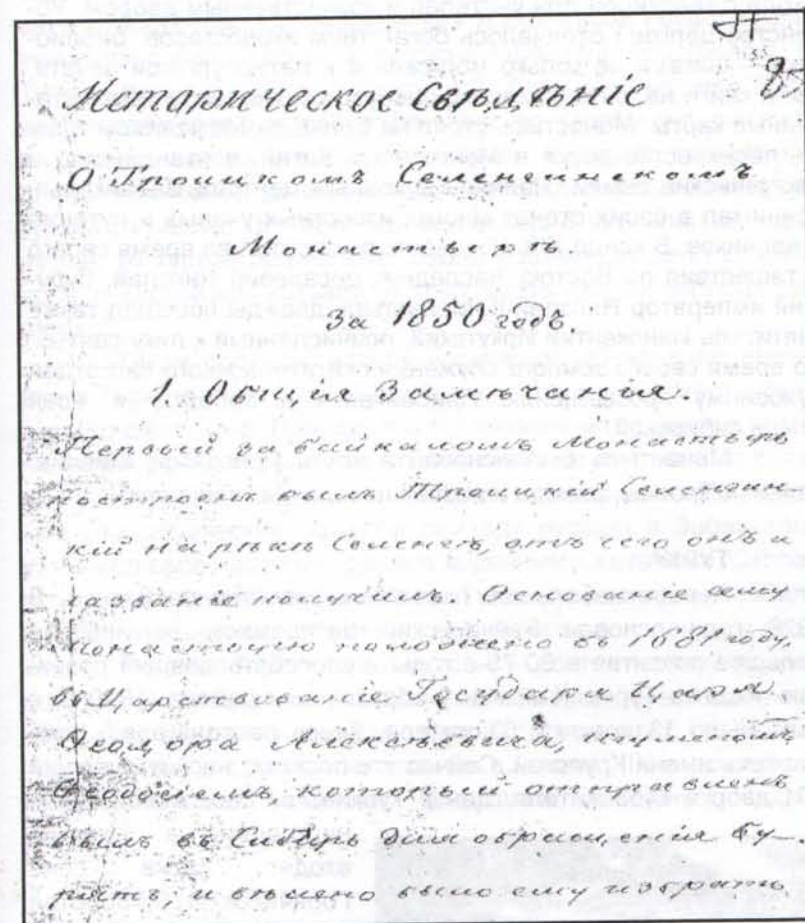
Образовано в 1681 году в связи со строительством Селенгинского Свято-Троицкого монастыря.

Расстояние от Улан-Удэ – 81 км, от райцентра – 36 км. Число дворов – 185, население – 740 человек. Расположено на берегу реки Селенги, вдоль автодороги Иркутск-Чита. Территория Таловской сельской администрации. В селе расположено СПК «Троцкая нива». Памятник архитектуры – Троицкий монастырь использовался под психиатрическую больницу, которая в настоящее время переведена в другой населенный пункт. Монастырь передан церкви.

Монастырь основан по указу от 1681 года царя Федора Алексеевича, направившего в «Сибирские Дауры» на Селенгу миссию из 12 человек во главе с игуменом Феодосием. Им было поручено избрать место за Байкалом и основать обитель и «храм во имя Пресвятыя Троицы «для призвания иноверных в православную христианскую веру». Игумен с братиею были снабжены деньгами, церковной утварью и соответствующими инструкциями о миссионерской деятельности. Игумену Феодосию был также поручен надзор за всеми церквями, существующими в Забайкальских острогах. Таким образом, Троицкому монастырю предназначалась роль официального религиозного центра в только что присоединенном к Российскому государству крае.

На избранном в широкой долине р. Селенги месте, довольно ровном и возвышенном, окруженном лесистыми хребтами, на берегу мельничной речки Пьяной, на плодородных землях в 1683 году началось возведение сооружений мона-

стыря. Первый соборный храм Живоначальной Троицы, построенный в 1683 году, был освящен 31 января 1684 года. В мае 1685 года закончили строить вторую церковь во имя Николая Чудотворца. К 1690 году устройство монастыря по первоначальному плану было завершено.



Страница летописи Троицкого монастыря за 1850 г. НА РБ.

В XVIII в. монастырь процветал, являясь владельцем обширных земельных и лесных угодий, рыболовных промыслов, имел большое количество рогатого скота и табуны ло-

<sup>84</sup> Сведения Татауровской сельской библиотеки.

<sup>85</sup> М.М.Шмулевич. Очерки истории Западного Забайкалья.



шадей, кожевенные заводы и мельницы. К концу XIX в. монастырь имел 2 каменные, 2 деревянные церкви, дом настоятеля, монументальную ограду, каменные и деревянные флигели, сараи, амбары, конный и скотный дворы, баню, сад и огород. Помимо этого, в селе располагалась церковно-приходская школа с квартирой для учителей и хозяйственным двором. Убранство церквей отличалось богатством иконостасов, библиотека – книгами не только московской и петербургской печати, были книги на английском и французском языках, а также старинные карты. Монастырь стоял на Большом Московском тракте, перекрестке дорог в Монголию и Китай, в итанцинские и баргузинские земли. Являясь духовным центром Забайкалья, принимал в своих стенах многих известных ученых и путешественников. В конце XIX в. монастырь посетил во время своего путешествия по Востоку наследник цесаревич Николай, будущий император Николай II. Монастырь дважды посещал также святитель Иннокентий Иркутский, причисленный к лику святых. Во время своего земного служения святитель много сил отдал духовному просвещению Прибайкалья и Забайкалья, всей земли сибирской.

Монастырь был основан в честь Пресвятой Живоначальной Троицы, отсюда и название села – «Троицкое».

## ТУРКА

Первое небольшое поселение известно с 18 века. В 1928 году основан Байкальский леспромхоз, получивший большое развитие в 60-70-е годы и способствовавший развитию поселка Турка. К моменту образования района (1940 г.) в селе было 13 домов и 53 жителя. Здесь располагалась промартель имени Крупской. Сейчас это поселок, насчитывающий 601 двор и 1463 жителя. Центр Туркинской поселковой администрации,



в которую входят также села Горячинск, Золотой Ключ, Соболиха. В поселке имеется средняя школа, кафе, магазины, больница, почта. Основное предприятие – Байкальский лесхоз.

По мнению М.Н.Мельхеева (*Топонимика Бурятии*, стр. 162), Турка – «вероятнее всего, от эвенкийского слова «турку», что значит на баргузинском диалекте «омуль», то есть «омулевое место», чем действительно отличается район Турки». Существуют и другие мнения на этот счет. В частности, в «Словаре русских говоров Забайкалья» Л.Е.Элиасов приводит два значения слова «турка» в русском забайкальском говоре: 1) Турка – ружье с коротким стволом; 2) Турка – устье реки. В качестве примеров употребления слова во втором значении известный и авторитетный фольклорист приводит следующие фразы носителей диалекта: «Но не каждое устье называют турка. То место, где река кончается, если оно пригодно для жилья, то туркой прозывают. Около Горячинска село основалось, и Туркой его называли, потому место для жилья подходящее».<sup>86</sup>

Таким образом, второе возможное объяснение названия п.Турка и реки – это обозначение близ устья места, пригодного для жилья. Правда, это толкование мало подходит для названия реки, которая под этим названием протекает с дальних хребтов более сотни километров, и наверняка такой крупный географический объект к приходу русских в Забайкалье уже имел свое название, данное коренными жителями. Скорее всего, эвенкийское название реки Турка русские приспособили к своему пониманию и именно так называли поселение в этом месте. Кстати, Горячинский источник долгое время вполне официально называли «Туркинские минеральные воды», как значилось во многих дореволюционных документах. О коренных жителях. В Туркинском селении в начале XIX в. жили 5 семейств: Жуковых, Балиновых, Шишкиных, Ганицовых, Медведых.<sup>87</sup>

## ТУРУНТАЕВО

Расстояние от Улан-Удэ 52 км. Районный центр. В с.Турунтаево расположена районная администрация.

<sup>86</sup> Л.Е.Элиасов. *Словарь русских говоров Забайкалья*. М., Наука, 1980. стр. 418.

<sup>87</sup> Данные из архивного дела № 1438, фонд 21 НАРБ – «О скотоводстве, находящемся у жителей Итанцинской волости» за 1839 год.



Село образовалось на месте существовавших с конца XVII – начала XVIII века небольших (в 2-3 дома) деревень: Сохотайская (Коношонкина), Харитоновна (Кузнецова), Ярковская, Синисутуйская, Костромина. В XIX веке это была одна улица, примыкавшая к Спасской церкви, называлась она Турунтаевская слобода.

Наиболее вероятное происхождение названия села Турунтаево – от фамилии основателей населенного пункта, вокруг которого объединились несколько деревенок этой части Итанцинской долины.

В XIX в. населенный пункт называли также Итанца (Етанцы). Так, одно из первых писем декабриста Е.П.Оболенского, отправленных И.И.Пушину, начинается таким обозначением адреса и даты: «Етанцы. 7 августа 1839 г.». Через месяц И.И.Пушину в Туринск Оболенский так начинает свое послание: «Турунтаево. 5 сентября 1839 г.».<sup>88</sup> В официальных документах того времени населенный пункт называется д.Турунтаевская, а волость – Етанцинская (Итанцинская).



На снимках: здание районной администрации; декабрист Е.П.Оболенский.

В конце XIX- начале XX века здесь находились волостная управа (на месте старого райисполкома), церковно-приходская школа (рядом), усадьбы купцов Суздальницких, Киневых, Литвина, питейный дом. С южной стороны церкви находилось кладбище. На том месте, где находится редакция районной газеты, находилась синагога. Еврейская община бы-

<sup>88</sup> Декабристы о Бурятии. Статьи, очерки, письма. Улан-Удэ, 1975. Стр. 196-210.

ла достаточно большая. В заречной части села располагалось еврейское кладбище. Сейчас по тому месту проходит дорога, кладбище частично занято двором и хозяйственными постройками.

В 30-х годах XIX века в селе отбывал ссылку один из самых известных участников декабрьского восстания 1825 года князь Оболенский Евгений Петрович, его имя носит одна из улиц села Турунтаево. В момент образования района здесь располагался колхоз им. Орджоникидзе, было 104 двора и 638 жителей. Сейчас в селе 2239 дворов и 6539 жителей.

В селе Турунтаево находится церковь во имя Нерукотворного Образа Христа Спасителя (Спасская церковь). Она построена в 1791-1818 гг. Памятник архитектуры 19 века длительное время был в запустении. И только в конце 90-х годов XX века был восстановлен благодаря спонсорской помощи компании «Русский алюминий», чье предприятие – Черемшанский рудник – находится на территории Турунтаевской администрации. С 1995 года в селе действует православная община. Освящение придела в честь святителя Николая Мирликийского Чудотворца состоялось 19 декабря 2000 года. Престольные праздники в селе Турунтаево – 22 мая и 19 декабря, в дни поминовения Николая Чудотворца.


О коренных жителях. В Турунтаевской слободе в начале XIX в. проживало 37 семейств: Балаганские (2), Тунгусовы, Кузнецовы (2), Галкины, Сумкины (4), Проценковы, Чистяковы, Бирюковы, Марковы, Батурины (2), Горбуновы (2), Коношенкины (5), Шергины, Турунтаевы (2), Федоровы, Кинёвы, Добрынины, Сюсины, Пушкины, Изосимины, Соловьевы, Зубаревы, Артемьевы, Ткачевы, Колмаковы. Эти 25 фамилий и представляют предков коренных жителей райцентра Прибайкальского района.

В год образования Прибайкальского района это было небольшое село, которое один из райкомовских работников тех лет М.Андреев описывал позже так: «наш райцентр выглядел тогда уныло и бедно, из нескольких убогих крестьянских домиков, часть которых была занята, то есть отведена под районный управленческий аппарат».<sup>89</sup>

<sup>89</sup> М.Андреев. Прибайкалье: прошлое и настоящее. «Прибайкалец», 12.12.1990, №147.



Наибольшее развитие село Турунтаево получило с конца 60-х годов, когда был восстановлен Прибайкальский район как административная единица, неоценимый вклад в благоустройство и развитие села внесли тогдашний первый секретарь райкома КПСС Николай Ефимович Шелковников, начальник ремстройучастка Виктор Анфиногенович Горин, второй секретарь райкома Иван Андреевич Черепанов, начальник ПМК «Межколхозстроя» Александр Елупович Тимофеев и другие.



*Вид на Турунтаево с северо-востока.*

### УГРЮМОВА

Деревенька, существовавшая в XVIII-XIX вв. на левом берегу Итанцы напротив села Ключево. Позднее, видимо, вошла в состав Ключева и называлась местными жителями Заречной (или Заречкой).

Название от фамилии основателей.

О коренных жителях. В Угрюмовском селении в начале XIX в. насчитывалось 10 семейств: Баландины (3 семьи), Хайдуковы (4), Семеновы, Каркиновы, Угрюмовы.

### УЗКАЯ ПАДЬ

Рабочий поселок Итанцинского леспромхоза в 50-х гг., находился к северу от с.Кома. Упоминается в решении № 379 от 25 декабря 1952 г.<sup>90</sup>

<sup>90</sup> Знамя Победы, 28.12.1952, № 106-573.

Лесоучасток известен тем, что здесь начинал трудовую деятельность в качестве лесозаготовителя известный писатель Бурятии Исай Калашников.

### УЛАН-ЧОЛОТАЙСКАЯ

Деревня, существовавшая в районе нынешнего Засухино (XVIII век). Название можно перевести с бурятского как «Краснокаменная».

### УСТЬ-ТУРКА

Одно из названий населенного пункта Турка (см.) в первые годы его существования. Поселок Турка расположен близ устья реки Турки на берегу Байкала. Название Усть-Турка означает «устье реки Турка». Между прочим, существование этого названия в какой-то мере противоречит толкованию названия «Турка» как «устье» – Усть-Турка в этом случае получается: «устье устья».

### УТАТЫ (УТАТИНСКОЕ)

Село, находившееся севернее нынешнего Зырянска. Исчезло в XX веке. Происхождение названия неясно. В бурятском языке слово «утаата» означает «дымчатый».

О коренных жителях. В селении Утатинском в начале XIX в. было 28 семейств, 3 фамилии не установлены, другие коренные жители: Неродовы, Шульгины (3 семьи), Красивых (6), Батракины (Батранины) (2), Кузнецовы, Патрахины, Севергины, Ивановы, Игумновы (4), Пушкаревы (2), Давыдовы, Кириковы.

### ХАИМ

Известно с дореволюционных времен как пункт отдыха ямщиков по пути на север. Расположено на берегу реки Хаим в живописном месте. Постоянного населения сейчас нет. Есть стоянка для проезжающего транспорта, торговые точки, кафе. Территория относится к администрации Нестеровского поселения. В районе Хаимского перевала расположена высота 1771, по названию расположенной рядом реки и небольшого озера именуемая Бычей. Здесь предполагается построить горнолыжный курорт.



В окрестностях Хаима снимались натурные сцены фильма «Случай в тайге» (киностудия им. Горького, 1953). Село упоминается также в повести А. Бальбуева «Мы живем у Байкала», где рассказана легенда о Хаиме, о том, что название Хаим дано по имени еврея, скрывавшего здесь в царские времена политических заключенных.

Название населенному пункту дала река. Гидроним имеет эвенкийское происхождение: в переводе с эвенкийского слова «хеюм» – выход теплых ручьев в реку.<sup>91</sup> А. Затеев считает, что название Хаим происходит от эвенкийского *хайн* – медведь, а Хаинское зимовье, упоминаемое у Э. Лаксмана, – это Медвежье зимовье.<sup>92</sup>

### ХАЛЗАНОВО

Одно из старейших сел Прибайкалья, также упоминающееся в списке Г. Ф. Миллера 1735 года. Деревеньку называли также Патрушева. Видимо, по фамилии первых жителей, поселившихся в этой местности. И действительно, фамилия Патрушевых – одна из коренных в Халзанове.

К моменту образования района здесь было 35 дворов и 146 жителей. Здесь в то время существовал колхоз «Красная заря». Сейчас здесь 34 двора и 108 жителей. Никаких учреждений и предприятий в селе нет. Жители работают большей частью в Турунтаево, значительная часть – пенсионеры. Село входит в состав Турунтаевского поселения.

О коренных жителях. В Халзановском селении в начале XIX в. было 18 семей: Патрушевы (6), Карпоковы, Ивановы (3), Изосимины (2), Бородины (3), Батрахины, Пономаревы, одна фамилия не установлена.

Одно из прибайкальских сел, имеющих в названии бурятские корни. *Халзан хада* (бур.) – лысая гора. *Халзан* – лысый, плешивый.<sup>93</sup>

<sup>91</sup> <http://www.baikaltravel.ru>

<sup>92</sup> А. Затеев. *Край, в котором мы живем*. «Вестник Прибайкалья». 31.12.2004.

<sup>93</sup> К. М. Черемисов. *Бурят-монгольско-русский словарь*.

### ХАРИТОНОВА

Согласно описанию итанцинских деревень, составленному Миллером в 1735 г., Харитонова, или Кузнецова, на левом берегу, в ½ версты от д. Костроминой, или Турунтаево. То есть – в современной заречной части села Турунтаево, в районе ул. Полевой, примерно в полутора километрах от Иркилика. Происхождение названий Харитонова, Кузнецова – по именам основателей.

### ХЛЕБНЫЙ

Пос. Хлебный упоминается в решении исполкома Прибайкальского районного Совета № 270 от 15 ноября 1957 года.<sup>94</sup> Находился в районе села Гремячинск.

### ХОРА

Лесопункт Хора Итанцинского леспромхоза существовала в 50-е годы XX в. в районе с. Нестерово. Упоминается в решении исполкома Прибайкальского аймачного Совета депутатов трудящихся № 270 от 28 декабря 1952 г.<sup>95</sup> По названию пади Хора. *Хора* – возможно, происходит от бурятского *хара* – черный.

### ХОХУРТАЙСКАЯ

Хохуртайская, или Каримская, на правом берегу Итанцы, в 3 с половиной верстах от дер. Верещагиной (по Миллеру). Русифицированное бурятское название. Возможно, происходит от бур. *хурезтэй* – обнесенный изгородью, огороженный; или от бур. *хур* – сугроб, снежный занос, глубокий снег.<sup>96</sup>

### ЧЕРЕМУШКИ

Небольшое село на берегу озера Котокель, в четырех километрах от автодороги Улан-Удэ-Баргузин. Рядом с селом находится туристическая база Улан-Удэнского локомотивного вагоноремонтного завода. Основное занятие жителей – обслужи-

<sup>94</sup> *Знамя Победы*, 17.11.1957, № 111-1099.

<sup>95</sup> *Знамя Победы*, 28.12.1952, № 106-573.

<sup>96</sup> *Бурят-монгольско-русский словарь*



живание турбаз, рыболовство. Входит в состав Гремячинской сельской администрации. В селе 58 дворов и 69 жителей.

Пос. Черемушки упоминается в решении исполкома Прибайкальского аймачного Совета депутатов трудящихся № 270 от 15 ноября 1957 г.<sup>97</sup> Черемушки – распространенный в России топоним. Название от плодово-ягодного дерева «черемуха».

### ЮГОВО

Село возникло, вероятно, в конце 17 – начале 18 века. В момент образования района здесь было 110 дворов и 248 жителей. В селе находился колхоз «Новый путь». В послевоенные годы это была бригада совхоза «Прибайкальский». Сейчас насчитывает 150 дворов, население – 498 человек. Территория Таловской сельской администрации. Расположено на берегу реки Селенги, вдоль автодороги Иркутск-Чита. Расстояние от Улан-Удэ – 85 км, от райцентра – 40 км. Есть Дом культуры, библиотека, фельдшерский пункт.

Возможные толкования названия – от слова *юг*, либо искаженное от слова *вьюга*. Село расположено к югу от д.Таловка, на открытом участке Селенгинской долины, подверженной сильным ветрам.

### ЯМАНОВО

Мастерский участок Итанцинского леспромхоза. Существовал в 50-х годах XX века. *Иман*, *яман* – местное название барана и самца домашней козы.<sup>98</sup> Яманово (Еманово) – название пади, в которой велись лесозаготовки.

### ЯРКОВСКАЯ

«В Нерчинском канцелярском регистре между деревнями Костромина и Иркилицкая вместо деревни Харитоновой приведены две другие деревни, а именно: *Ярковская*, в 5 с половиной верстах от Угрюмовой, и *Синисутуйская*, в двух с половиной верстах от Костроминой. Я, однако, так как положение

этих деревень дано столь неопределенно, счел лучшим следовать списку, составленному во время нашего путешествия» (Прим. Миллера).

Таким образом, в отличие от данных канцелярского регистра, экспедиция Миллера не обнаружила поселений Ярковская и Синисутуйская, а вместо них – дер.Харитоновая, располагавшуюся примерно в том же месте, что и названные выше две, либо прекратившие существование ко времени экспедиции Миллера, либо ошибочно внесенные в регистр чиновниками.

### ЯРЦЫ

Основано в связи со строительством санатория «Байкальский Бор». Расположено в полукилометре от автодороги Улан-Удэ-Баргузин на берегу озера Котокель. Основное занятие жителей – обслуживание санатория «Байкальский Бор», туристических баз «Пищевик», «Энергетик», «Бурятферммаш» и других. В селе 43 двора и 104 жителя. Входит в состав администрации Гремячинского поселения.

Название происходит от слова *яр* – круча, обрывистый берег, уступ. В самом деле, санаторий и село расположены на крутом берегу озера Котокель, на крутояре, откуда открывается прекрасный вид на озеро и окрестности.

<sup>97</sup> Знамя Победы, 17.11.1957, № 111-1099.

<sup>98</sup> Л.Е.Элиасов. Словарь русских говоров Забайкалья. М., Наука, 1980.



## Гидронимы

### Названия рек, озер, источников



Публикуемый ниже список прибайкальских гидронимов, несмотря на его обширность (свыше полутора сотен названий), наверняка неполон: какие-то небольшие ручейки и речушки остались за его пределами. Даже в проекте развития Прибайкальского района, подготовленном институтом «Бурятгражданпроект», значится менее сотни наименований рек и озер Прибайкалья. Это список пополнен за счет использования картографического материала и из других источников.

К сожалению, о происхождении многих гидронимов нет достоверных данных и публикаций, поэтому подробные статьи даны только по наиболее известным и крупным объектам. Остальные оставлены в списке, дабы последующие исследователи могли обратить на них внимание, а кто-то из читателей, возможно, дополнит эти публикации своими сведениями.

Для сравнения можно сказать, что из школьных учебников нам известно: в Байкал впадает якобы 336 рек, по другим сведениям — около 544 или даже 1123.<sup>99</sup> Число 336 (оно названо еще в 1908 году) вызывает сомнение, поскольку даже в пределах одного Прибайкальского района, как видим, существует примерно половина этого количества. А ведь есть еще Кабанск, Баргузин, Северный Байкал и иркутское побережье... Несмотря на то, что много мелких рек и ручьев пересохла из-за изменения климата и интенсивной вырубке лесов в середине прошлого века, все же большинство горных рек сохранилось, как и леса высоко в горах. Даже если отбросить как нереальное число 1123 (выведенное по количеству распадков в бассейне Байкала), то все-таки более близко к реальности, по нашему мнению, число 544.



## Словарь прибайкальских гидронимов

В этом разделе представлены названия прибайкальских рек, ручьев и озер. По понятным причинам, не ко всем статьям даны пояснения о происхождении названий. В некоторых случаях приходится ограничиваться предположениями и устными сведениями местных жителей. В тех случаях, когда происхождение названия имеет трактовку в научной литературе, даны ссылки на соответствующие издания и публикации.

### БАЙКАЛ

Байкал — самое глубокое пресноводное озеро в мире, в нем сосредоточено около 20% мировых запасов пресной воды. По акватории Байкала проходит около ста км границы Прибайкальского района, которая отделяет Прибайкалье от акватории, принадлежащей Иркутской области и соседних Баргузин-

<sup>99</sup> Галазий Г.И. Байкал в вопросах и ответах. М., Мысль, 1988.



ского и Кабанского районов Бурятии. «Байкал» – слово тюркоязычное, происходит от *Бай-Куль*, что значит «богатое озеро» (аналогично Иссык-Куль — «теплое озеро», Кара-Куль — «черное озеро»). Некоторые авторы считают, что это слово происходит от монгольского Баигал — «богатый огонь» или Байгал-Далай — «большое озеро» (море). Но эти гипотезы, по мнению Г.И.Галазия, научно недостаточно обоснованны и широкого признания не получили.

Народы, обитающие в Прибайкалье, по-своему именovali озеро: эвенки называли его *Ламу*, т. е. «море», а буряты *Байгал-Нуур* — «озеро Байкал». Но это, видимо, переводы на свой язык уже существовавшего названия. Исследователь Д. Стахеев (1895) считал, что это название могло произойти от китайского Бэй-Хай (или Пе-Хай) — «северное море». На взгляд Г.И.Галазия, это предположение также недостаточно обоснованно, так как оно может быть искаженным от Бий-Хем (большая вода) — так называют тувинцы Енисей в его верховье. Э.Г.Лаксман (1769), И.Г.Георги (1775), в числе первых ученых пытались узнать значение слова «Байкал» (и наверняка слышавшие не один вариант названий сибирского моря), а также А.Л.Шлёцер (1769) привели только одно его толкование — «богатые воды» (тюркское).<sup>100</sup>

#### **АЛЕКСЕЕВ**

Ручей Алексеев, правый приток, впадает в Селенгу в районе сел Югово и Троицкое. Антропотопоним. По фамилии местных жителей.

#### **АЛЕКСЕЕВСКИЙ**

Ручей, правый приток Турки в районе села Соболиха; впадает в Турку в нескольких км от населенного пункта выше по течению. Антропотопоним.

#### **АНГЫР**

Река Ангыр протяженностью 30 км берет начало в горах хребта Улан-Бургасы, впадает в Итанцу в районе сел Зырянск и Ангыр.

Ангыр – от бурятского «*ангир*» – турпан, нырок-синьга, птица, когда-то в изобилии водившаяся в этих местах, до сих пор встречается в течении реки Ангыр.<sup>101</sup>

В Прибайкальском районе принято написание слова и названий от него через букву «ы» в последнем слоге, как и произносят местные жители. Село Ангыр находится на берегах реки Ангыр в нескольких километрах от Зырянска и чуть в стороне от Баргузинского тракта. В соседнем Заиграевском районе есть село с аналогичным названием «Ангир» и расположено оно как раз по другую сторону хребта Улан-Бургасы, речка в соседнем районе носит такое же название. Написание заиграевского Ангира более правильное с точки зрения бурятского произношения.

#### **АРА-ХУРХАГ**

Приток реки Турка, протяженность – 20 км. Берет начало у подножия горы Хурхаг (2033 м) хребта Улан-Бургасы и впадает в р.Турка. Наибольшая ширина – 5 м, глубина – 0,5 м.

Название от бур. *хара хура* – тетерев-косач.

#### **АРБУЗОВ КЛЮЧ**

Впадает в Селенгу выше по течению от села Бурдуково.

#### **АРЕФЬЕВ**

Ручей, приток Малой Речки, впадающей в Селенгу в районе с.Покровка. По фамилии местных жителей.

#### **АРХИПИХА**

Приток речки Каменной, которая впадает в реку Большая. Антропотопоним.

#### **БАБКИНСКИЙ**

Ручей, левый приток реки Турка в районе между с.Соболиха и Золотой Ключ. Антропотопоним. По фамилии Бабкиных.

<sup>100</sup> Г.И.Галазий. *Байкал в вопросах и ответах*. М., Мысль, 1988.

<sup>101</sup> М.Н.Мельхеев. *Топонимика Бурятии*. Стр. 112.



### БЕЛЯХА

Впадает в ручей Солонечный, приток Метешихи.

### БИЛЬЧИР

Бильчир – приток реки Ангыр, которая в свою очередь впадает в Итанцу. Протяженность Бильчира – 16 км, наибольшая ширина – 3 м, глубина не достигает 1 м. В него впадает также Правый Бильчир, протяженность которого 8 км, наибольшая ширина – 2 м, глубина – до 80 см.

Термином «*бильчир*» буряты называют место слияния двух рек, перекресток.<sup>102</sup>

### БОЛЬШАЯ

Северный приток озера Колок. В сравнении с соседними мелкими ручьями река действительно большая, протяженность ее – несколько километров.

### БОЛЬШАЯ

Большая речка – приток Селенги, впадает в нее близ села Покровка. Протяженность 35 км, наибольшая ширина – 3 м, глубина – 0,5 м.

Названа так в противоположность Малой речке, устье которой расположено почти рядом с устьем Большой речки у села Покровка.

### БОЛЬШАЯ КАФТАНЧИКОВА

Реку Большая Кафтанчикова, впадающую в Кику, назвать большой довольно трудно: протяженность всего 12 км, наибольшая ширина – 2 м, глубина – полметра.

*Кафтан* – верхнее долгополое мужское платье разного покроя. *Кафтанчиков* – возможно, фамилия.

### БОЛЬШАЯ ТАЛОВКА

Большая Таловка – речка протяженностью 14 км, наибольшая ширина – 4 м, глубина – чуть более полуметра, сли-

ваясь с малой Таловкой, образует реку Таловка. Название Большая Таловка – по сравнению с другой речкой – Малой Таловкой, из которых образуется собственно р. Таловка.

Название Таловка имеет несколько объяснений, в том числе происхождение от русских слов «талый», «тал» (тальник), а также от бурятского «тала» – долина, степь.

### БОЛЬШОЙ ЗИМАРСАК

Река протяженностью менее 10 км, впадает в Кику, наибольшая ширина – полтора метра, глубина – 0,5-0,8 м. Впадает в Кику в нескольких километрах ниже по течению от с. Кика.

*Замархан* – на одном из бурятских диалектов означает тина. *Замаг* по-бурятски водоросль, тина.<sup>103</sup>

Другое вероятное происхождение: «*змэрхуу*» – по-бурятски «укоризненный»; *зимарсак* – что-то вроде «обвиняемый, виноватый». Но возможно и происхождение названия из других языков.

### БОЛЬШОЙ ИРКИЛИК

О названии – см. ойконим *Иркилик*.

Большой Иркилик – река в Прибайкалье. Сливаясь со Средним Иркиликом, дает начало реке Иркилик, в которую впадает правый приток – Малый Иркилик.

Протяженность Большого Иркилика – 34 км, наибольшая ширина – 4 м, глубина – до 0,6 м.

### БОЛЬШАЯ КИКА

Река в верховьях Кики. Сливаясь с Прямой Кикой, дает начало реке Кика.

### БОЛЬШАЯ ТАЛОВКА

Большая Таловка и Малая Таловка, сливаясь, образуют реку Таловка.

<sup>102</sup> К.М. Черемисов. Бурят-монгольско-русский словарь. М., 1951. Стр. 145.

<sup>103</sup> К.М. Черемисов. Бурят-монгольско-русский словарь. М., 1951. Стр. 264.



### БОЛЬШОЙ УНАЛЕЙ

Река Большой Уналей, сливаясь с Малым Уналеем, образует р.Уналей, которая впадает в р.Селенгу в районе с.Бурдуково. Протяженность Б.Уналея – 17 км, ширина – 3 м, глубина – 0,5 м.

### БРАТСКАЯ

Река. Левый приток Турки в ее среднем течении. Браты – так называли русские бурят в годы колонизации края.

### БУГУРИГДА 1-Я (БУКАРИКТА)

Приток реки Турка. Протяженность – 16 км, ширина – 4 м, глубина – 0,4 м. название, возможно, эвенкийское. Как указывает М.Н.Мельхеев, суффикс *-нда* соответствует у тунгусов увеличительной форме почтительного отношения. Например: Биранда – большая река, Амутэнда – огромное озеро. Очевидно, и *Бугуригда* из этого же ряда названий. Что означает корень слова – сложно трактовать.

На некоторых картах применяется иное написание этого названия: *Бугарикта*. Например, на карте «Байкал» (издание ФГУП «Забайкальское аэрогеодезическое предприятие» (Чита) и ООО «Акцент» (Иркутск), на карте «Байкал» (ФГУП «Забайкальское аэрогеодезическое предприятие» (Чита) и ООО «НЭО». (Иркутск), 2006 г.

В статье М.Д.Симонова «Типология эвенкийских гидронимов Бурятии» по поводу названия Бугуригда (Букарикта) говорится следующее: «В этом гидрониме Г.М.Василевич выделяет корень *буга* – «земля» и аффикс *-рикта* «только» (суммарное значение: «исключительная местность»). На наш взгляд, морфологическую границу нужно провести в другом месте: *бугар(и)* – «гарь» и *-кта* – распространитель основы со стершимся значением (ср. Сигикта, Марикта и т.п.).»

### БУГУРИГДА 2-Я (БУКАРИКТА)

Приток реки Золхун, которая впадает в р.Турку. Протяженность реки Бугуригда-2 – 18 км. Наибольшая ширина – 3 м, глубина – 0,4 м.

### БУКАРИКТА

См. *Бугуригда*.

### БУРЛАКОВКА

Приток Селенги в местности Бурлаково, между Ильинкой и Татаурово. В начале прошлого века здесь находилась деревенька Бурлаково. Антропотопоним. По фамилии Бурлаковых.

### БУРЛЯ

Река Бурля – приток Итанцы. Протяженность – 35 км, ширина – 4 м, глубина – 0,5-0,8 м.

Название – от слова «бурлить», либо гидроним имеет нерусское, более древнее происхождение.

### БУРЛЯ КОЛОЧНАЯ

В отличие от реки Бурли, притока Итанцы, Бурля Колочная впадает в озеро Колок, откуда и ее название. Бурля Колочная – небольшая река протяженностью всего в 8 км, ширина – до 1 м, глубина – около полуметра.

### БУРУНТУИХА

Речка Бурунтуиха – приток р.Ангыр. *Бурун* – в забайкальском говоре имеет значение «буран, вьюга, метель».<sup>104</sup> Возможно, Бурунтуиха – место, где властвуют метели и вьюги. Протяженность реки – 10 км, ширина – 2 м, глубина – около полуметра.

### БУТУМ ПАДЬ, речка.

Протекает через с.Бурля, впадает в р.Падь Бурля.

Протяженность – 7 км, ширина – до 1 м, глубина – около полуметра. *Бутуули*, *бутатай* по-бурятски означает кочковатый. Бутум, возможно, также искаженное от *бутун* (*батун*) – дикий лук.

<sup>104</sup> Л.Е.Элиасов. *Словарь русских говоров Забайкалья*. М., Наука, 1980.



**БЫСТРАЯ**, речка.

Впадает в Хаим в его верховьях. Горный характер реки определил ее название.

**БЫЧЬЕ**, озеро

Небольшое озерцо вблизи высоты 1771,8 в северной части хребта Улан-Бургасы. Видимо, охотники называли так водоем как место водопоя диких копытных животных.

**БЫЧЬЯ** речка

Приток реки Хаим. Протяженность реки – 14 км, ширина – до двух м, глубина – 0,5-0,8 м. На полпути к Хаиму река Бычья отдает часть своих вод озеру Бычье, с которым ее связывает ручей, который временами пересыхает. Как правило, сообщение с озером бывает в период бурного таяния снегов.

**ВАКУЛИХА**

Приток реки Кома. Протяженность – 11 км, наибольшая ширина – 4 м, глубина – всего полметра. *Вакула* – продувной плут, обманщик (по Далю). То есть, *Вакулиха* – обманщица. Видимо, первопроходцы называли реку так за ее изменчивый нрав. Возможно происхождение названия от имени собственного или прозвища *Вакулы*, что менее вероятно.

**ВЯЗМИНСКИЙ**

Левый приток реки Мостовка. Антропотопоним.

**ГОЛАЯ**

Река Голая впадает в озеро Котокельское с восточной стороны близ мыса Коврижка.

**ГОЛОНДА**

Приток реки Турка. Берет начало с Голондинского хребта. Протяженность 44 км, ширина – до десяти метров, глубина – около метра.

Вероятно, звенкийское название. Либо от бурятского слова *голомто* (*гуламта*) – очаг, костер. Место, где раньше

кочевые племена разводили костер. Такие костры в древности служили для сигнализации.<sup>105</sup>

**ГОЛОНДОКОН**

Приток реки Голонда. Протяженность – 65 км, ширина – до 10 м, глубина не достигает 1 м.

Возможно звенкийское или бурятское происхождение названия. Суффикс – *кон* может означать каменистое место. См. также статью к названию *Голонда*.

**ГОРЕВО**

Левый приток реки Кика.

**ГОРЯЧИНСКИЙ** источник

Памятник природы, водный памятник Бурятии. Площадь охраняемого объекта – 0,01 км<sup>2</sup>. Местоположение: восточное побережье Байкала, курорт Горячинск. Щелочная (pH 8-9) сульфатно-натриевая вода (минерализация 0,5 – 0,67 г/л, кремниевая кислота 77 – 89 мг/л, дебит 13,5 л/с). Температура источника – 54,5°C. Вода в источнике действительно горячая, отсюда и название. Ранее источник назывался Туркинскими минеральными водами. Здесь образован старейший в Сибири курорт.

**ГРЕМЯЧАЯ**, речка

Приток р.Ангыр. Протяженность – 7 км, наибольшая ширина – 2 м, глубина – 0,4-0,7 м. Горная речка прозвана так за свой нрав и шумный бег.

**ГУРУЛЕВСКИЙ** источник

Родник практически на обочине автодороги Улан-Удэ-Баргузин, недалеко от села Гурулево. Место немного обустроено для проезжающих, которые любят останавливаться здесь, особенно в теплое время года. Считается, что Гурулевский источник помогает при болезнях глаз, также при заболеваниях внутренних органов. Исследования на предмет целебных свойств источника, к сожалению, не проводились.

<sup>105</sup> М.Н.Мельхеев. Топонимика Бурятии. Стр. 121.



## **ГРЯЗНЫЙ**

Ручей, приток реки Кочевная.

## **ДЕНИСОВ КЛЮЧ**

В районе реки Пьяной. Антропотопоним.

## **ДИКОЕ оз.**

В газете «Труд-7» опубликована следующая статья, к содержанию которой следует отнестись критически:

«Желающие отдохнуть на великолепном озере Байкал и выбирающие для поездки трассу Улан-Удэ – Баргузин перед тем как увидеть село Гремячинск, а затем уж и само "священное море", обязательно полюбуются на небольшое озерцо Дикое. Оно красиво в любое время года и при любой погоде, несмотря на свое название, которому так удивляются приезжие люди. Они всегда интересуются у местных жителей о происхождении столь странного названия. И те обязательно расскажут, что в озере очень много утопленников и водится нечистая сила. На самом деле все не так мрачно.

Во время Великой Отечественной войны жители села (в основном, женщины и подростки) мочили в озере коноплю, из которой после вили веревки. Из-за конопли вода насыщалась газом, и довольно скоро в озере перестала водиться живность, оно стало неживым, диким. Кстати, в научной литературе озеро называется Мертвым».<sup>106</sup>

Здесь прервем чтение газеты, чтобы заметить: название озеру дано гораздо раньше войны, а насчет конопли и «газов» ею выделяемых – эта версия похожа на буйную фантазию автора. Как и утверждение, что озеро в научной литературе называется «Мертвым». В действительности, на всех картах, а следовательно, и в научной литературе – только озеро Дикое. Читаем дальше:

«После войны ученики гремячинской школы создали школьное лесничество и объявили озеро Дикое школьным заказником. Вода к этому времени уже не содержала ядовитый

газ, и школьники запустили в озеро рыбу, которая там прижилась. И по сегодняшний день школьники очищают берега от мусора, ходят купаться и удить рыбу на озеро, не обращая внимания на "страшное" название».<sup>107</sup> Лесничество в школе было создано в 70-х годах, а не после войны.

## **ДОБАТЫЙ**

От бур. даба(н) – возвышенность, перевал. То есть: ручей, речка у перевала.

Ручей, приток реки Бурля, берет начало на склонах Морского хребта. Протяженность – 9 км, ширина – до 1 м, глубина – до полуметра.

## **ДОЛГИЙ, ручей**

Приток р. Большая, которая впадает в оз. Колок.

К северу от оз. Колок.

## **ДОЛГИЙ**

Приток реки Еловка.

## **ДУРНАЯ**

Приток реки Кика. Протяженность 13 км, наибольшая ширина – 3 м, глубина – 0,5-0,8 м. За что «приласкали» речку таким названием, трудно сказать. Река, как река, ничего примечательного.

## **ДУРНЯ**

Приток реки Коточик, впадает в нее в районе озера Котокельское.

## **ДУХОВОЕ озеро**

Духи (с ударением на последнем слоге) – в сибирских говорах так называли комнатные цветы. Возможно, красота местной растительности и цветущий вид озера заставили новых жителей края так назвать озеро.

<sup>106</sup> Труд-7. № 193, 18.10.2001.

<sup>107</sup> Труд-7. № 193, 18.10.2001.



### **ДЫРОВАТЫЙ**

Ручей Дыроватый – приток Большого Уналея.

### **ЕЛИСЕЕВСКИЙ**

Ручей, впадает в Байкал близ с. Каткова.

### **ЕЛОВКА**

Приток Селенги, впадает в нее у села Еловка. В Еловку впадают ручьи Черемуховый, Чукревский, Долгий.

### **ЕЛОВЫЙ**

Ручей, приток реки Левая Пьяная.

### **ЖИРИМКА**

Приток реки Ангыр. Протяженность 8 км, ширина – до 2 м, глубина – 0,5-0,8 м.

*Жирим* – седельная подпруга, обшитая тканью. (*Элиасов*).

### **ЗЕЗИВАНДА (ЗАВАНДА)**

Северный приток Хаима. *Забан* – по бур. пресный, безвкусный.

### **ЗАХАТАЙ**

Приток Итанцы в районе с. Турунтаево.

От бур. *сохотээ*, то есть болотистое место, поросшее кустарником.

### **ЗЕМЛЯНОЧНЫЙ**

Ручей Земляночный – правый приток Малого Уналея.

### **ЗИМОВЕЙНЫЙ**

Ручей, приток реки Осиновка в ее нижнем течении, близ впадения ее в р. Турка.

### **ЗОЛОТОЙ КЛЮЧ**

Целебный источник. Водный памятник. Охраняется государством. Местоположение: долина р. Турка, 5 км восточнее

пос. Золотой Ключ. Источник дал название селу, которое основано как лесопункт Байкальского леспромхоза.

### **ЗОЛОТУХА**

Приток реки Красичиха, которая впадает в Селенгу напротив деревни Таловка. Протяженность – 11 км, ширина – 3 м, глубина – до 0,4 м.

Названия с подобными окончаниями характерны для данной местности в бассейне реки Селенги: Метешиха, Красичиха, Вакулиха, Золотуха, Корнишиха, Беляха.

*Золотуха* в забайкальских говорах – обоз с золотом.

### **ЗОЛХУН**

Приток реки Турка. Протяженность – 18 км, ширина – до 5 м, глубина – до полуметра.

От бур. *зол* – удача, счастье.

### **ЗЫРЯНКА**

Река Зырянга, сливаясь с р. Разбойникова, впадает в Хаим.

### **ИНКИН**

Ручей Инкин – приток Селенги. Впадает в Селенгу напротив о. Крытленов, в районе с. Троицкое. Антропотопоним. Инкины – одна из местных фамилий.

### **ИНЦИГАН**

Приток реки Ангыр. Протяженность – 32 км, ширина – до 8 м, глубина – 0,8 м.

Бур. *инзаган* – козленок, детеныш дикой козы. Горная местность, где водятся дикие козы.

### **ИРКИЛИК**

Реки Большой и Средний Иркилик берут начало в горах Улан-Бургасы, сливаясь, образуют реку Иркилик. В районе села с таким же названием в р. Иркилик впадает малый Иркилик. Протяженность Большого Иркилика – 34 км, Среднего – 19, малого – 18 км.



См. ойконим *Иркилик* в списке населенных пунктов.

Убедительного толкования названия не существует. Наиболее вероятно происхождение от бурятского корня.

### ИСТОК

Протяженность этой небольшой речушки – всего 2 км, она берет начало из оз.Котокельское и впадает в р.Коточик. Исток – речка, в отличие от других, единственная берет начало из озера, все другие впадают в него. Может, потому и называется Исток, что только по ней есть сток воды из Котокеля, и это единственный водный путь, соединяющий Котокель с Байкалом. Причем, иногда Исток и Коточик меняют направление течения, в зависимости от уровня воды в Байкале и реке Турке, куда впадает Коточик. Это очень любопытное свойство гидрологической системы Байкала. Наибольшая ширина реки Исток – 15 м, глубина – 2 м. Исток – название такое потому, что это единственная река, которая вытекает из Котокеля.

### ИТАНЦА


Река Итанца берет начало из озера Колок в горах Морского хребта. В нее впадают такие крупные реки Прибайкалья, как Кома, Иркилик, Ангыр, Цивлей. Река Итанца имеет в основном дождевое питание, весеннее половодье обычно невелико, но дождевые паводки достигают значительных размеров. Течение р.Итанцы медленное, русло извилистое, дно покрыто песчано-илистыми осаднениями, на перекатах – галечником. Устье Итанцы находится в районе сел Острог и Кома, напротив с.Татаурово. Протяженность Итанцы – около 70 км, наибольшая ширина – 10 м, глубина от 0,7 до 1 м.

На берегах Итанцы расположены такие населенные пункты Прибайкалья, как Нестерово, Батурино, Зырянск, Карымск, Турунтаево, Кома. Итанца в свое время дала название Итанцинской волости, в состав которой входили населенные пункты от Бурдуково и Острога до Молчаново, Гурулево и Хаима.

Река Итанца была описана Николаем Спафарием в 1675 году как мелководная: «...Впадает она в Селенгу, а вытекает из озера, и дощанниками и каюками не ходят подле нее

сухим путем в острог Баргузин. По той речке по Итанце – степь великая, ... а места добрые и хлеборобные». Река образует множество поворотов и петель, она вытекает из озера и впадает в реку, поэтому у местных жителей бытует поговорка: «Это речка Итанца – ни начала, ни конца». Река в предвоенные и послевоенные годы использовалась для сплава древесины, с конца 60-х гг. сплав по рекам в Прибайкалье запрещен полностью.

Происхождение названия неясно.



Река Итанца в черте с.Турунтаево.

### КАЛТУСНАЯ

Речка, правый приток Турки в ее среднем течении. Впадает в Турку в нескольких км выше с.Золотой Ключ. *Калтус* в местном говоре означает «болотистое место, болотистый луг».

### КАМЕНКА

Ручей, впадает в Метешиху, которая является притоком Селенги. Каменистая местность определила название.



## КАМЕННАЯ

Речка Каменная берет начало на склонах Морского хребта и впадает в р. Большая, которая несет свои воды в Селенгу и впадает в нее у села Покровка. Протяженность Каменной – 16 км, ширина – 2 м, глубина – полметра. Каменистое галечное дно и прибрежные скалы дали название реке.

## КАРАУШКИН

Левый приток Хаима. По-тюркски *хара ауз* означает *черный проток (горло, рот)*. На бурятском языке *хара ухан* означает *черная вода*.<sup>108</sup> Добавление русских суффиксов, замена некоторых звуков и фонетических оттенков является одним из распространенных путей приспособления ранее существовавших топонимов к языку пришельцев. В данном случае, видимо, имеет место русификация коренного топонима. Можно сравнить с названием селения Харауз в Читинской области.

## КАТКОВА

Небольшая речка, берущая начало на склонах хребта Черная Грива и впадающая в Байкал у мыса Каткова. Есть также губа Каткова и населенный пункт Каткова. Антропотопоним по фамилии Катков. Река Каткова – граница с Баргузинским районом.

## КИКА

Одна из пяти самых крупных рек Прибайкалья. Река Кика, приток Байкала, длиной в 82 км, берет начало с хребта Улан-Бургасы на высоте 1700 м. От истока до села Гремячинск река течет в западном направлении в узкой долине с большим уклоном и скоростью. Река сильно петляет, а у села река поворачивает под прямым углом на север и вместе со своим правым притоком образует продольную, широкую (до 5-6 км) долину. По долине реки расположено несколько более или менее

<sup>108</sup> М.Н. Мельхеев. Географические названия Восточной Сибири. Иркутск, 1969. Стр. 91-92.

крупных прибрежных озер: Малое Духовое, Большое Духовое, Дикое. Самый крупный приток Кики – Хаим.

Кика – по Окладникову: тюркское «зеленая река».

## КОЛОК, оз.

*Колок, колка* – небольшая рощица (*Элиасов*).

Озеро Колок является памятником природы, водным памятником Бурятии. Площадь охраняемого объекта – 3,0 км<sup>2</sup>. Местоположение: Морской хребет, верховье р. Итанца. Горное озеро с живописным окружающим ландшафтом. Вокруг озера расположен Прибайкальский заказник. В озеро Колок впадают реки и ручьи: Прямая, Большая, Бурля Колочная и др. Исток реки Итанца. Существует бурятская легенда, что Колок образовался в том месте, где ударил своим копытом скакун сказочного богатыря Гэсэра, взвившегося на небо.

## КОМА

Приток Итанцы в ее нижнем течении. Протяженность реки Кома – 40 км, ширина – до 5 м, глубина – около полуметра. Впадает в р. Итанца в районе села Кома. О названии – см. ойконим *Кома* (населенные пункты).

## КОРНИШИХА

Приток реки Кома. Протяженность – 24 км, ширина – до 4 м, глубина – 0,4 м.

## КОТОКЕЛЬ

Очень красивое, живописное озеро с буйной растительностью по берегам. В отличие от Байкала, вода в Котокеле теплая в течение всего лета. Озеро имеет длину более 14, а ширину – около 5 километров. Общая площадь озера 60 кв. км. В него впадают около 20 речек, ручьев и родников, а вытекает только одна река – Исток, впадающая в реку Коточик, приток Турки.

Озеро, как бывший залив Байкала, отгорожено от него намытой песчаной грядой, заросшей сосновым лесом. Отды-

<sup>109</sup> Мельхеев М.Н., Топонимика Бурятии, стр. 38.



хающих, туристов и любителей-рыболовов привлекают водящиеся здесь окунь, сорога, язь, щука, сазан и лещ. В прилегающих лесах много ягод и грибов, других полезных растений. Осенью через систему речек рыба из Котокеля мигрирует в Байкал, а весной возвращается обратно на нерест и нагул. Во время осеннего перелета на озере кормятся лебеди, гуси, и множество разных видов уток. На побережье Котокеля расположены многочисленные дома отдыха различных предприятий и организаций. Здесь же расположился санаторий "Байкальский бор", организованный на базе местной лечебной грязи.

По поводу названия «Котокель» существуют несколько версий. Они изложены выше в статье к ойкониму *Котокель*.

### КОТОКЕЛЬСКИЙ ИСТОЧНИК

Местоположение: восточное побережье Байкала, озеро Котокель. Холодная радоновая гидрокарбонатная кальциево-натриевая вода, высокая минерализация, дебит 0,3 литра в секунду. Название источнику дано по названию озера.

### КОТОЧИК

Приток реки Турки. Протяженность 76 км, ширина – до 15 м, глубина – до 1 м. Недалеко от озера Котокель (примерно в двух километрах) в реку Коточик впадает р.Исток.

Река, которая имеет на отрезке от реки Исток до реки Турки интересную особенность: время от времени меняет направление течения, в зависимости от уровня воды в Байкале и устье р.Турки. Иногда воды Коточика текут не в Турку и соответственно в Байкал, а попадают через Исток в озеро Котокель.

*Котцы* – сооружения в речках в виде заголов для ловли рыбы (*Элиасов*). Коточик, возможно, уменьшительное от «котцы» – речка действительно очень удобна для ловли рыбы. Коточик соединяет Котокель с Байкалом через реки Исток и Турка. Возможно и более древнее, нерусское происхождение названия от корня *кот*, *кото*. На это указывает и сходство названия Коточик и Котокель. В Сибири есть и другие похожие топонимы: Кот, Коты. Кит, Китой,

### КОЧЕВНАЯ

Приток реки Селенги, впадает в нее напротив села Троицкое. Протяженность – 17 км, ширина – до 3 м, глубина – до полуметра. *Кочой* в забайкальских русских говорах означает крутой поворот реки (*Элиасов*). Стало быть, название Кочевная может означать реку с крутыми поворотами. Это объяснение отчасти подтверждается названием правого притока Кочевой – речки Поперечной. В отличие от Кочевой она действительно не имеет резких поворотов. Название Кочевой близко и к другому слову – *кочевать*, то есть вести образ жизни, связанный с переменой мест. Резкие повороты, перемены в течении реки сродни кочевкам.

### КРАСИЧИХА

Приток реки Селенги. Протяженность – 20 км, ширина – 3 м, глубина – 0,4 м.

### КРИВАЯ ВАКУЛИХА

Приток *Вакулихи* (см).

### КРИВОЙ ЦИВЛЕЙ

Кривой Цивлей, сливаясь с Прямым Цивлеем, образует реку Цивлей, который, протекая через с.Гурулево, устремляет свои воды к Итанце. На подходе в Итанце образует болота. Известны здешние клюквенные места. В старинных документах Цивлей часто называли *Чивилей*. Происхождение названия *Цивлей* неясно. Протяженность реки – 13 км, ширина – до 3 м, глубина – 0,5-1 м.

### КУРКАВКА

Река, впадает в Хаим. *Куркать* на местном говоре означало *каркать, ворчать, ругаться*. (*Элиасов*). То есть значение слова Куркавка можно объяснить как *ворчунья*.

### ЛАПЧИХА

Приток Ангыра. Протяженность – 15 км, ширина – до 4 м, глубина – 0,5-0,8 м.



*Лапага* на местном говоре означает «неопрятный, неаккуратный человек». (*Элиасов*). Возможно, *Лапчиха* обозначает *неряху*.

#### **ЛЕВАЯ ЛОВЦОВА**

См. *Ловцова*.

#### **ЛЕВАЯ ПЬЯНАЯ**

См. *Пьяная*.

#### **ЛЕВЫЙ БЕЛИНСКИЙ**

Ручей Левый Белинский, сливаясь с Правым Белинским, впадает в Кику.

Происхождение названия возможно от фамилии Белин. Если так, то ударение в название правильное ставить на первом слоге: *Белинский*. Вряд ли таежная речушка поименована в честь великого русского литературного критика, название реки дано гораздо раньше XIX века.

#### **ЛЕВЫЙ БИЛЬЧИР**

См. *Бильчир*.

#### **ЛЕВЫЙ ХАИМ**

См. *Хаим*.

#### **ЛОВЦОВА**

Приток Селенги, впадает в нее у села Ильинка. Речку Ловцова образуют речки Левая и Правая Ловцова. Название по фамилии местных первоначальников.

#### **ЛОГИНА**

Ручей Логина – приток Большого Иркилика в его верхнем течении.

#### **ЛОДОЧНЫЙ**

Приток реки Метешиха.

#### **МАКАРОВСКИЙ**

Ручей, приток реки Таловки. Название – антропотопоним. По имени *Макар*.

#### **МАКСИМОВ**

Приток реки Кочевная. Антропотопоним. По имени *Максим*.

#### **МАЛАЯ ЗАВАНДА**

Река Малая Заванда, сливаясь с Завандой, впадает в Хаим. На некоторых картах обозначается как *Зезиванда*.

См. *Заванда*.

#### **МАЛАЯ КАФТАНЧИКОВА**

См. *Большая Кафтанчикова*.

#### **МАЛАЯ РЕЧКА**

Приток реки Селенги, устье расположено у села Покровка, недалеко от устья Большой речки. Названия-антонимы даны местными жителями-первопроходцами для обозначения некоторой разницы между рядом расположенными реками. Протяженность Малой речки – 20 км, ширина – до 3 м, глубина – 0,4-0,6 м. Большая речка, в отличие от Малой, на несколько километров длиннее, ширина и глубина ее тоже немного больше. В Малую Речку впадают несколько речек и ручьев: Моховинский, Арефьев, Падь Чивыркуй.

#### **МАЛАЯ СУХАЯ**

См. *Захатай, Сохотайская*.

#### **МАЛАЯ ТАЛОВКА**

Малая Таловка и Большая Таловка, сливаясь, образуют реку Таловка.

#### **МАЛАЯ ЧЕРЕМУХОВАЯ**

Река в районе села Гурулево, приток р.Черемуховой, которая, сливаясь с Хандеем, впадает в р.Кика. Название свя-



зано с произрастанием черемухи. Протяженность реки М.Черемуховая – 10 км, ширина – до 2 м, глубина – 0,5 м.

#### **МАЛОЕ ДУХОВОЕ, озеро**

О названии см. *Духовое*. Озеро близ устья реки Кика, недалеко от Гремячинска и побережья Байкала.

Одно из красивейших мест вблизи байкальского побережья.

#### **МАЛЫЙ ЗИМАРСАК**

О названии см. *Большой Зимарсак*. Малый Зимарсак – приток реки Кика. Протяженность – 14 км, ширина – 2 м, глубина – 0,5-0,8.

#### **МАЛЫЙ ИРКИЛИК**

См. *Иркилик*.

#### **МАЛЫЙ УНАЛЕЙ**

См. *Уналей*.

#### **МАНЖЕЕВКА**

Река. Приток Кики, впадает в нее в нескольких километрах выше по течению Кики от места слияния рек Кика и Хаким. Протяженность Манжеевки – 16 км, ширина – до 4 м, глубина – 0,5-0,8 м.

Русифицированное название бурятского происхождения. *Манже* – бурятское имя, от тибетского слова *манже* – много рождающая.

#### **МАРАКИЧА**

Ручей Маракича – приток Большого Уналея в его верхнем течении.

Происхождение названия неясно.

#### **МАТЮШИНСКИЙ ручей**

Впадает в оз.Котокельское в южной его части в районе села Черемушки.

#### **МАТЮШИНСКОЕ, озеро**

Небольшое озеро в нескольких километрах от южной оконечности Котокеля. Невдалеке находится исток Матюшинского ручья.

#### **МЕДВЕЖИЙ КЛЮЧ**

Приток реки Золотуха, впадающей в Красичиху.

Красичиха – приток реки Селенга близ границы с Кабанским районом Бурятии.

#### **МЕТЕШИХА**

Правый приток Селенги. Протяженность реки – 30 км, ширина – до 3 м, глубина – 0,5 м. Речка Метешиха впадает в Селенгу в районе сел Югово и Таловка, находящихся на другом берегу Селенги. На своем 30-километровом пути Метешиха вбирает в себя воды небольших речек и ручьев: Каменистый, Рассошин, Яловка, Мостовушка, Каменка, Плетняжная, Лодочный, Солонечный, Беяха. Название, возможно, происходит от фамилии Метешовых.

#### **МОЙСЯ**

Мойся – приток реки Малая Сухая. В реку Малая Сухая впадают также реки Падь Гальчей, Падь Балаганная, Падь Крестовая и несколько ручейков. Малая Сухая впадает в Байкал у мыса Тонкий (Сухинский).

#### **МОСТОВКА**

Река Мостовка – приток Селенги, впадает в нее близ села Мостовка. Возможно, название реке дано по названию села. В Мостовку впадают ручьи Вязминский и Падь Поперечная, еще несколько небольших притоков. Протяженность Мостовки – 27 км, ширина – до 4 метров, глубина – 0,6 м. Водораздел Мостовки – граница Прибайкалья с Кабанским и Иволгинским районами.

#### **МОСТОВУШКА**

Приток реки Метешиха. Уменьшительное от *Мостовка*.



### **НАЛИМОВКА**

Речка Налимовка впадает в Байкал в районе бухты Безымянная, в нескольких км от Горячинска. Когда-то здесь в изобилии водились и заходили на нерест налимы (рыба семейства тресковых).

### **НЕСТЕРОВСКАЯ**

Приток реки Итанца. Протяженность 10 км, ширина – около 1 м, глубина – до полуметра.

Название речки Нестеровская – по имени села *Нестерово*. Антропотопоним.

### **НИЖНЯЯ**

Речка Нижняя впадает в Селенгу.

### **ОВИНТА**

Приток реки Кома. Впадает в нее немного ниже устья реки Корнишиха.

### **ОЛАН**

Один из притоков Турки в ее верхнем течении.

### **ОСИНОВКА**

Приток реки Турка. Название дано, по всей вероятности, в связи с произрастанием на ее берегах осины. Протяженность реки – 37 км, ширина – до 20 м, глубина – 1 м. Впадает в нее в нескольких км от с.Золотой Ключ, ниже по течению.

### **ПАДЬ БУРЛЯ, речка**

См. *Бурля*.

### **ПАДЬ ПОПОВА**

Речка Падь Попова впадает в Селенгу, в районе села Покровка выше по течению Селенги.

Антропотопоним. Возможна связь этого названия с названием села Поповка или Поповичи на левом берегу Селенги примерно в том же районе, между Татаурово и Ильинкой. Название села Поповка (Поповичи) происходит, как считают местные жители, по фамилии основателя.

### **ПАДЬ СЛАБКОТА, речка**

Приток реки Кома. Протяженность – 17 км, ширина – до 3 м, глубина – 0,5 м. Реки Падь Слабкота и Узкая берут начало в горах Морского хребта и, сливаясь, образуют реку Кома. В Кому впадают далее по течению Вакулиха, падь Широкая, Корнишиха и Овинта, а также несколько ручьев.

### **ПАДЬ СУХАЯ**

Название речке дала падь Сухая, в имени которой – ее физическое состояние. Впадает в речку Ловцова близ с. Ильинка.

### **ПАДЬ ШИРОКАЯ, речка**

Приток реки Кома. Протяженность – 15 км, ширина – 3 м, глубина – 0,7 м. Падь Широкая дала название речке. Падь Широкая названа так в отличие от соседней Узкой Пади.

### **ПАЗУХА**

Приток реки Турка в районе с.Золотой Ключ, где русло Турки раздваивается и затем соединяется, образуя систему малых островков.

### **ПАНОВСКАЯ**

Река, приток Турки в ее нижнем течении, впадает в нее в нескольких километрах выше с.Соболиха. Ранее в этом месте была деревенька Паново. По фамилии основателей.

### **ПАШЕННАЯ**

Речка. Левый приток Турки, впадает в нее недалеко от с.Соболиха. В этих местах, по некоторым данным, могли размещаться первые пахотные земли бассейна реки Турка.

### **ПЕСЧАНКА, речка**

Песчанка впадает в Байкал в местности Таланки. Устье ее на песчаном байкальском берегу губы Таланка, отсюда и название.



### **ПЕСЧАНЫЙ**

Ручей, приток реки Таловка.

### **ПЕТРОВИЧА**

Приток реки Прямая, впадающей в р. Большая (приток Селенги). Антропотопоним.

### **ПРЯМАЯ БУРЛЯ**, речка. См. *Бурля*.

### **ПЕЩЕРНЫЙ**

Приток реки Левая *Пьяная*.

### **ПИТАТЕЛЕВСКИЙ**, источник

Местоположение: долина Селенги, неподалеку от с.Ильинка. В 54 км от г.Улан-Удэ, в 15 км от станции Татауро-во. Хлоридно-сульфатная натриевая вода. Термальные воды выходят на поверхность двумя источниками в пойме левого берега р.Селенги. В зависимости от степени разбавления горячих вод источника грунтовыми и поверхностными водами температура изменяется в широких пределах: от 7-14 градусов в марте до 54-57 градусов. Источник пользуется популярностью среди местных жителей. На базе источника открыт санаторий.

Название – по имени первооткрывателя доктора И.Л. Питателева. В 1928 году на базе здешних гидротерм был открыт небольшой курорт. За 1928-1929 гг. на источнике отдохнули 700 человек. Но в 1933 и 1936 гг. случились большие наводнения, и часть левого берега реки Селенга была размыва. Источник термальной воды оказался в русле реки. Курорт прекратил свое существование.

В 60-х годах прошлого века экспедиция Бурятского геологического управления провела детальную разведку Питателевского источника. Благодаря предпринятым мерам был значительно увеличен дебит воды, уточнены данные по химическому составу, по термальности и радиоактивности. Эти материалы дали основание для проектирования крупного курортного комплекса на 1000 мест. В 70-х годах здесь был создан санаторий-профилакторий «Ильинка», принадлежавший профсоюзам.

В начале 90-х годов санаторий пришел в упадок из-за экономического кризиса и распада прежних связей, и системы управления. С начала 2000-х годов происходит восстановление санатория в новом качестве – теперь на его базе открыт реабилитационный центр для больных с нарушениями опорно-двигательного аппарата.

Питателевский источник обрел вторую жизнь.

### **ПЛЕХАНОВА**

Левый приток реки Кика в ее верховьях. Протяженность – 10 метров, ширина – 2 м, глубина – 0,5 метра. Название, видимо, по фамилии.

### **ПРАВАЯ ПЬЯНАЯ**

См.*Пьяная*.

### **ПРАВАЯ ЧЕРЕМШАНКА**

Правая Черемшанка сливается слевой Черемшанкой и образует реку Черемшанка, приток реки Бурля.

### **ПРАВЫЙ БЕЛИНСКИЙ**

Ручей впадает в Кик, сливаясь с левым Белинским, в нескольких километрах от места слияния рек Кика и Хаим ниже по течению Кики. Белинский – возможно, название от фамилии Белин.

### **ПРАВЫЙ БИЛЬЧИР**

Правый Бильчир, сливаясь с левым Бильчиrom, образует Бильчир, приток реки Ангир. См. *Бильчир*.

### **ПРАВЫЙ ХАИМ**

Правый Хаим, сливаясь с левым Хаимом, образует реку Хаим. См. *Хаим*.

### **ПРЯМАЯ**

Речка Прямая впадает в оз.Колок. Достаточно прямое русло реки продиктовало название.



### **ПРЯМАЯ**

Еще одна речка Прямая, впадает в реку Большая, приток Селенги. Река Прямая имеет протяженность 14 км, ширину – 2 м, глубину – 0,5 м. В реку Прямая впадают речки Черемшанка и Петровича. Русло Прямой речки также не очень извилистое, в отличие от многих горных прибайкальских речек. Отсюда и название.

### **ПРЯМАЯ КИКА**

Прямая Кика сливается с Большой Кикой и образует Кику. Река Кика впадает в Байкал.

### **ПРЯМОЙ ЦИВЛЕЙ**

Прямой Цивлей, сливаясь с Кривым Цивлеем, образует Цивлей. Цивлей иногда пишется как Цивилей и Чивилей.

### **ПЬЯНАЯ**

Приток Селенги, впадает в нее в районе села Ильинка. Очень извилистое русло на всем протяжении реки и многочисленные притоки позволили поименовать реку Пьяной. Река известна тем, что близ ее устья было избрано место для строительства Свято-Троицкого Селенгинского мужского монастыря.

По рассказам, где-то в верховьях речки Пьяной разбойниками спрятан большой клад из золотых монет, попытки отыскать клад всякий раз кончались плачевно для кладоискателей: одних задрал медведь, другие получали травмы и увечья. Поиски клада не прекращают энтузиасты и до наших дней, применяя теперь уже совершенные технические средства вроде металлоискателей.

### **РАЗБОЙНИКОВА**

Приток реки Зырянка. Речка Разбойникова впадает в Зырянку близ ее устья (Зырянка – приток Хаима). Протяженность речки Разбойникова – 14 км, ширина – 3 м, глубина – 0,5-0,8 м. Название реки – вероятно, от фамилии Разбойниковых.

### **РАССОШИН**

Ручей, приток Метешихи в ее верхнем течении.

### **РОГОВИЦКИЙ**

Ручей, один из притоков реки Пьяная.

### **РОССЫПНАЯ**

Приток Ангыра. Название в связи с каменистыми россыпями по берегам и руслу реки.

### **РЯМОВАЯ**

Приток Хаима.

### **СЕЛЕНГА**

Река Селенга – главный приток озера Байкал, берет начало в МНР, от слияния рек Идэра и Мурэн, стекающих с северного склона нагорья Хингай и восточного склона хребта Улан-Тайга. Длина реки в пределах России – 409 км. Река течет в западном направлении среди предгорных возвышенностей.

В пределах Прибайкальского района находится участок Селенги от граничащей с Кабанским районом Мостовки до пригородного поселка Мостовой. На берегах Селенги расположены населенные пункты Прибайкалья: Мостовка, Таловка, Троицкое, Ильинка, Покровка, Татаурово, Старое Татаурово, Еловка, Бурдуково.

Сообщение по Селенге между правобережной и левобережной частями района происходит зимой по ледовой дорожке, а в теплое время – с помощью паромов, соединяющего берега в районе сел Острог и Татаурово.

На Селенге в районе сел Таловка, Ильинка, Татаурово, Еловка, Бурдуково находятся несколько крупных островов, на некоторых из них ведется хозяйственная деятельность, заготовка кормов и добыча гравия.

По поводу этого названия Селенги существуют несколько предположений. Принято считать, что название реки происходит от тунгусского (эвенкийского) слова сэлэ (железо), сэлэнгэ – железный. Названия с корнем сэлэн встречаются в



Якутии и вокруг Байкала. Некоторые исследователи указывают на возможность происхождения названия Селенги от бурятского *сэл* – разлив, озеро. В XVII веке, с приходом русских в Забайкалье, название было записано в двух вариантах: Селенга и *Селимба*.<sup>110</sup>

### СЕМЕЙСКИЙ

Приток реки Инциган, впадающей в р.Ангыр.

*Семейские* – сосланные в Забайкалье старообрядцы-раскольники.

### СЕМЕНОВСКАЯ

Приток Осиновки, впадающей в р.Турка. Антропотопоним. По фамилии *Семеновых*.

### СЕРЕЖКИН

Ручей Сережкин – приток Большого Иркилика в его верхнем течении. Антропотопоним. Существует также легенда о том, что Сережкина падь и ручей называются так потому, что некая девица умывалась будто бы в реке и уронила сережку – подарок суженого. С тех пор будто бы называется падь Сережкиной. Здесь когда-то добывали орехи, кедровую древесину, в 1959 году здесь произошел большой пожар, и падь окончательно оскудела.

### СКЛЯНКИН

Ручей, приток реки Каменная, впадающей в реку Большая.

### СОЛОНЕЧНАЯ

Река, на берегах которой есть солонцы.

*Солонцы* – пропитанная солью земля, солончаковое место, куда ходят лакомиться сохатые, изюбри, косули. (В.И.Даль).

### СР.ИРКИЛИК

См.Иркилик.

### ТАЛАНКА, губа

Губа оз.Байкал к югу от Гремячинска. Название села Таланки, губы Таланка и речки Таланчанка – по фамилии основателей селения Талановых.

### ТАЛАНЧАНКА

Речка, впадает в губу Таланки. Антропотопоним.

### ТАЛОВЫЙ

Ручей Таловый – приток р.Большой Уналей. *Тал* – верба.

### ТАРХОВА

Ручей Тархова – приток реки Пьяной. *Тарховы* – фамилия.

### ТОРГОНИХА

Приток реки Кика. *Торгон* (бур.) – шёлк.

### ТУРКА

Река Турка берет начало в южных отрогах Икатского хребта на высоте 1430 м, впадает с востока в среднюю часть оз. Байкал. Длина реки 272 км, площадь водосбора 5870 км<sup>2</sup>, общее падение реки-975 м, средний уклон – 3,57%.Основные притоки: Ямбуй, Голонда, Ара-Хуртак, Ута, Урыкта, Осиновка, Коточик. На всем протяжении река протекает по сильно пересеченной горной местности в направлении с востока на запад; во многих местах она имеет бурное порожищенное течение. Основная часть бассейна расположена в пределах хребтов Голондинского и Улан-Бургасы. Водораздельная линия хорошо выражена: на северо-западе она проходит по хребту Черная Грива, на севере и востоке – по Голондинскому хребту и южным отрогам Икатского хребта, на юге и юго-востоке – по хребту Улан-Бургасы. Преобладающие отметки местности от 1300-1800 м. до 2000-2049 м. Горные хребты, ограничивающие бас-

<sup>110</sup> М.Н.Мельхеев. Топонимика Бурятии. Стр. 152.



сейн реки, сложены кристаллическими породами (гранитами, гранито-гнейсами и кристаллическими сланцами), менее распространены известняки, песчаники, конгломераты. Гидрографическая сеть реки хорошо развита, коэффициент густоты ее равен  $0,5 \text{ км/км}^2$ . В нижней части бассейна расположено оз. Котокельское.

Река Турка течет в межгорных впадинах между хребтами Улан-Бургасы и Голондинский. Длина реки около 200 км. Вместе с впадающей в нее рекой Ямбуи – являются реками, представляющими интерес для организации как простых, так и сложных водных походов, а также для рыбной ловли. В верховье и в среднем течении реки водится много рыбы, в том числе водится крупный таймень. Недалеко от поселка Золотой Ключ, на одном из островков реки есть горячий источник, который также называется «Золотой ключ».

Турка – от эвенкийского слова *турку* – омуль. Или от русского диалектного слова *турка* – устье реки.

### УЗКАЯ ПАДЬ

Узкая Падь – приток реки Кома. Названа так в отличие от Широкой Пади, также притока Комы. В месте слияния реки Узкая Падь с рекой Падь Слабкота берет начало река Кома. Здесь в 50-х годах XX века был лесоучасток Итанцинского леспромхоза. В этом леспромхозе в те годы работал будущий автор «Жестокое века» Исая Калашников.

### УЗКИЙ, ручей

Ручей Узкий впадает в р. Большая, которая течет в оз. Колок.

### УНАЛЕЙ

Река, приток Селенги. Впадает в нее близ с. Бурдуково.

### УРЫКТА

Приток реки Турка в ее нижнем течении. Впадает в Турку близ с. Золотой Ключ.

*Урэхтээх* – с тюркского: «река с речками» (А.П. Окладников).

*Урикут* – по-эвенкийски «стойбище» (М.Н. Мельхеев).  
От бур. уураг – творог (Мельхеев).

### УСУТАЙ

Приток Итанцы, впадает в Итанцу недалеко от с. Гурулево.

### УТА

Приток реки Турка. Впадает в нее в нескольких км от с. Золотой Ключ, выше по течению. *Ута* – по-бурятски «длинный, долгий».

### УТАТА

Река, приток Итанцы. Впадает в нее в районе с. Зырянск. Ранее на берегах этой реки располагалось село *Утата* (см). *Утаата* – по-бурятски дымчатый; *утаатай* – дымный.

### ХАИМ

Река Хаим (в переводе с эвенкийского слова «хеюм» – выход теплых ручьев в реку) течет в межгорных впадинах и известна туристам своими красивыми пейзажами, рыбалкой и возможностями для сплавов на подках.

Верховья реки Хаим – место произрастания редкого вида рододендрона Редовского (Красная книга СССР и России). Площадь охраняемого объекта –  $0,5 \text{ км}^2$ . Местоположение: хребет Улан-Бургасы, верховье р. Хаим.

О реке Хаим написано несколько произведений, в том числе рассказ Африкана Бальбутова, где изложена легенда о том, что река названа так в конце XIX века в честь якобы репрессированного царскими стражниками еврея по имени Хаим. На самом деле, река к тому времени имела свое название в течение нескольких столетий. Подобную же легенду (в несколько ином варианте, чем у Бальбутова) изложил в своем рассказе проживающий в Израиле Дмитрий Пок (Покацкий), уроженец г. Улан-Удэ. Рассказ опубликован на одном из Интернет-сайтов: [www.zhurnal.lib.ru](http://www.zhurnal.lib.ru). Сам автор согласен, что «существует некая логическая лакуна в том, что река до конца де-



вятнадцатого века не имела названия».<sup>111</sup> Тем более что первые евреи появились на территории Прибайкалья лишь в начале XIX века, о чем свидетельствуют документы Национального архива Республики Бурятия. Таким образом, произведение А.Бальбунова можно считать лишь красивой легендой, имеющей литературное происхождение. К слову сказать, в опубликованном наследии известного фольклориста Л.Е.Элиасова подобной легенды о происхождении названия Хаим нет.

Хаим – одна из самых больших рек Прибайкалья. Ее протяженность – 110 километров, ширина – до 15 м, глубина – от 1 до 1,5 м. Хаимский перевал, соединяющий хребты Улан-Бургасы и Морской, как бы отделяет Итанцинскую долину от гремячинского и туркинского подлесья. В месте слияния рек Кика и Хаим находился населенный пункт Хаим. Сейчас здесь излюбленное место отдыха проезжающих по Баргузинскому тракту.

#### **ХАИМКЭН**

Левый приток Хаима.

#### **ХАНДЕЙ**

Левый приток реки Кика. В него впадает река Черемухова.

#### **ХОЛУНКАТА**

Приток Турки в ее верхнем течении. Впадает в нее выше рек Бугурикта, Золхун и Ямбуй.

#### **ЦИВЛЕЙ**

Река, приток Итанцы. Впадает в нее близ с.Гурулево. Иногда применяется написание Цивилей и Чивилей.

#### **ЧАСТАЯ**

Приток реки Хандей, впадающей в Кику.

#### **ЧЕРЕМШАНКА**

Речка, приток р. Инциган.

Черемша – дикий лук.

#### **ЧЕРЕМУХОВАЯ**

Приток реки Хандей.

#### **ЧЕРЕМУХОВЫЙ**

Ручей, приток Большого Иркилика. На берегах его произрастает черемуха.

#### **ЧУКРЕЕВСКИЙ**

Ручей, приток реки Еловка. Наиболее вероятное происхождение – от фамилии Чукреевых, представители ее проживают в данной местности.

#### **ЯГОДНЫЙ**

Ручей, приток реки Пьяная.

#### **ЯМБУЙ**

Река в самой северной части Прибайкальского района на границе с Баргузинским и Баунтовским районами.

<sup>111</sup> Прибайкальский краеведческий альманах. №1, 2007.



## Другие топонимы Прибайкалья

**Абросимово поле**, урочище близ с.Ключево. По имени Абросим, владельца угодий.

**Арангатуй**, падь в районе с.Кома. *Аранга* (бур.) – помост, навес на четырех столбах, вышка-помост для хранения продуктов или охоты на диких зверей.

**Аргалей**, гора в местности Сахарово в верхнем течении реки Итанцы; **Аргалей**, урочище в районе с.Нестерово, севернее его. **Аргалей**, урочище в районе с.Иркилик.

*Аргали* (бур.) – дикий горный баран.

**Бакшея**, гора (хребет Улан-Бургасы) в районе рек Большой и Малый Уналей.

**Бакшеева**, падь в районе с.Ключево.

**Балаганская**, падь в районе с.Иркилик. По фамилии Балаганских, коренных жителей села.

**Балдаково**, местность (ранее – населенный пункт) в устье реки Балдакова на берегу Байкала. По фамилии Балдаковых.

**Бакланий**, мыс. Южнее мыса Островки, в районе впадения в Байкал речки Земновская. Ранее – место гнездования бакланов.

**Безымянный**, мыс на Байкале, севернее Горячинска.

**Безымянная**, губа на Байкале. Южнее мыса Безымянный. Так же называется и находящийся здесь населенный пункт

**Березовый Мыс** – напротив острова Монастырского, на западном берегу Котокеля.

**Березовая**, падь в районе с.Батурино.

**Ближняя Билюта**, падь в районе с.Кармыск. Происходит от бурятского *булюу* – точило, точильный камень; *булюутэ* – место, где имеется булюу.

**Болгариха**, мыс в юго-западной части озера Котокельское.

**Большая Каланча**, гора в северо-западной части Морского хребта.

**Большие Камни**, мыс южнее Горячинска.

**Большой**, остров на Селенге в районе с.Ильинка.

**Бочигар**, гора в районе оз.Колок (Морской хребет).

**Бугор**, урочище близ с.Иркилик.

**Бушково**, урочище близ устья Турки, по правому берегу, за селом Половинка (Турка). По фамилии основателей деревни Бушковых.

**Вилка**, урочище в долине реки Кика, ниже Хаима.

**Глубокий Ключ**, местность в районе Соболихи, севернее ее. Ранее здесь был лесозаготовительный участок.

**Голец Давыдова**, гора, самая высокая точка в западной части Морского хребта, где находятся истоки рек Большая Зеленовская, Давыдовка, Балдакова. Высота 1717 м.

**Голондинский** хребет, протянулся от среднего течения реки Турка до верховьев Ямбуя и Икатского хребта.

**Горячинская засечка** Природно-исторический памятник. Местоположение: восточное побережье Байкала, мыс Тонкий, с. Горячинск. Засечка И.Д. Черского (1877 г) и В.В. Ламакина (1956 г). Засечки сделаны на скалистом берегу Байкала для отметок годовых уровней воды.

**Гремячинский**, мыс севернее с.Гремячинск, недалеко от места, где в Байкал впадает ручей Березовый.

**Гурулева**. Падь в районе с.Кома. По фамилии местных жителей.

**Дальний Улунтуй**, урочище близ с.Иркилик.

**Дальняя Билюта**, падь в районе с.Кармыск. См. *Ближняя Билюта*.

**Дворцы**, падь в районе с.Ключево.

**Дикий**, остров на Селенге в районе между Татаурово и Ильинкой.

**Дикое**, урочище близ устья рек Турка и Коточик, по левому берегу.

**Егоршина**, падь в районе с. Зырянск.

**Елань**, урочище в районе с.Ключево, по левому берегу Итанцы.

**Жерновка**, гора в районе реки Мельничная. Камни с горы использовались в качестве жерновов на мельнице.

**За горой**, урочище близ с.Ключево.

**Засухина**, речка и падь в районе с.Засухино. Речка, часто пересыхающая в засушливые годы.

**Засухинский разрез**, археологический памятник Прибайкалья. Местоположение: долина реки Итанца, 0,8 км юго-западнее села Засухино. Геологический разрез четвертичных



отложений с богатой ископаемой фауной. Здесь найдены кости ископаемых животных и следы деятельности доисторического человека.

**Захатай**, речка и падь в районе с.Турунтаево.

**Золотая**, губа близ мыса Убиенный.

**Золотое Дно**, урочище близ с.Иркилик, рядом с урочищем Подпечище.

**Золотуха**, гора в районе верховий реки Красичиха. Высота 939 м.

**Зубарева**, падь в районе с.Клочнево, рядом с падами Яманова и Лиственничная. По фамилии Зубаревых.

**Ивановская сопка**, урочище близ с.Иркилик. На горе Ивановой была часовня Иоанна Предтечи.

**Исакова**, падь в районе с.Турунтаево, севернее пади Захатай. По фамилии Исакова.

**Кабарга**, гора в районе села Зырянск, западный склон хребта Улан-Бургасы.

*Кабарга* – безрогое сибирское животное семейства оленей, от самца которой получается кабарожья струя.

**Казачий**, остров на Селенге в районе с.Татаурово. Рядом находился Итанцинский острог, основанный русскими казаками в 1679 году.

**Калтус**. Урочище близ с.Иркилик, с правой стороны от автодороги Улан-Удэ-Баргузин, между Иркиликом и Турунтаевом. *Калтус* на местном говоре означает болото, кочковатый сырой луг.

**Каткова**, губа на Байкале в самой северной части района. **Каткова**, мыс, самая северная точка района, на границе с Баргузинским районом.

**Каштак**, падь в районе с.Нестерово. *Каштак* – временное жилье, лесной шалаш в укромном месте.

**Кедровый**, мыс в юго-восточной части озера Котокельское, рядом с губой Полковая. **Кедровый**, хребет. Расположен между руслами рек Метешиха и Большая (притоки Селенги). Местность богата кедровыми лесами.

**Клочнева**, речка и падь в районе с.Клочнева. В начале XX века на месте села Клочнева существовали три селения: Клочневское, Угрюмовское и Сухинское. Клочневское и Сухинское названы по названиям падей и речек, а Угрюмовское – по фамилии основателей.

**Клочневское поле**, урочище в районе с.Клочнево.

**Коврига**, гора (Морской хребет, верхнее течение рек Корнишиха и Каменная). Высота 1300 м.

**Коврижка**, мыс на Котокельском озере, в середине его восточного побережья. С обеих сторон его окружают две небольшие береговые впадины. Коврижка, по сути, небольшой полуостров. Удачное расположение посредине побережья делает этот мыс как бы центральным наблюдательным пунктом всего водоема. Особенно хорошо просматриваются отсюда в вечернее время рыбацкий поселок Исток и местность Баня вблизи п. Котокель.

**Колбуша**, гора в составе Кедрового хребта.

**Колония**, урочище близ с.Каткова. Местность примерно в километре от бывшего села Катково, на границе с Баргузинским районом. В сороковых годах прошлого века здесь была организована небольшая колония для заключенных. Зеки занимались добычей рыбы, многие из них были настоящими мастерами рыбодобычи. Колония была закрыта в середине пятидесятых годов.<sup>112</sup>

**Коменская кальцитовая пещера**. Памятник природы. Местоположение: юго-восточный склон Морского хребта, 15 км к северо-западу от с.Кома. Самая большая пещера восточного побережья озера Байкал, живописные натечные образования.

**Конный**, остров на Селенге в районе села Покровка. Ранее здесь обычно пасли коней в ночном.

**Корабль**, падь в районе с.Ангыр.

**Котокель**, пристань на Байкале. В районе оз.Котокель, близ автодороги Улан-Удэ-Баргузин.

**Кучугуры**, урочище в верховьях реки Уналей в районе с.Бурудковское.

**Крестовик**, гора в районе села Батурино, на ней установлен православный крест.

**Лиственничный**, остров на Байкале близ мыса Повалишина.

**Липенский**, остров, образованный рекой Турка в районе с.Золотой Ключ. Русло Турки очень извилисто на всем ее протяжении и местами она образует в своем течении небольшие островки.

<sup>112</sup> М.Андреев. Колония. «Прибайкалец», 14.10.1989. №123.



**Малая Сухая**, губа на Байкале. Близ места впадения реки Малая Сухая.

**Мельничная**, падь в районе с. Батурино.

**Монастырский**, остров — на оз. Котокель. Ранее оз. Котокель и остров были вотчиной Свято-Троицкого Селенгинского монастыря.

**Мостовая**, губа — южнее губы Строганова, на западном берегу Котокеля.

**Некрасовский**, остров на Селенге в районе с. Старое Татаурово.

**Нестерушка**, остров в районе с. Татаурово и паромной переправы.

**Нижняя речка**, урочище в районе сел Кома и Бурдуково.

**Орлиный**, мыс — на юго-восточном берегу Котокеля.

**Осиновая**, падь в районе с. Батурино, между падями Сенная и Бутун.

**Осиновый**, полуостров — западный берег Котокеля, примерно посредине озера.

**Осиновая**, губа, севернее полуострова Осиновый.

**Осташина**, губа на Байкале. Между мысами Островки и Бакланий.

**Острая Сопка**, гора, верховья реки Метешиха.

**Островки**, мыс. Южная оконечность губы Малая Сухая.

**Отстойный**, хребет рядом с Кедровым хребтом. Эти малые хребты, по сути, являются продолжением Морского хребта.

**Песчаный**, мыс на Байкале, южнее пристани Котокель.

**Петрова**, падь в районе с. Батурино.

**Пихтовая**, падь в районе с. Батурино.

**Плешок**, гора в районе ручья Гальчей (приток р. Малая Сухая). Морской хребет, район оз. Колок. высота 1241 м.

**Повалишина**, мыс в северной части района, севернее мыса Безымянный

**Под Бугром**, урочище в районе с. Иркилик.

**Подзолино**, урочище в районе с. Зырянск.

**Подпечище**, урочище в районе с. Иркилик.

**Полковая**, губа на оз. Котокельское.

**Почтовый**, остров на Селенге в районе с. Бурдуково, выше по течению от этого селения.

**Пустошь**, урочище в районе с. Иркилик, за Ивановой горой.

**Разрез Ключево II**. Местоположение: долина р. Итанца, с. Ключево. Геологический разрез четвертичных отложений с многочисленными находками фауны.

**Рассыпной**, мыс на Байкале, южнее Гремячинска, у места впадения ручья Рассыпной в Байкал.

**Седунова**, падь в районе с. Иркилик.

**Семенова**, падь в районе с. Батурино и Бурля.

**Сенная**, падь в районе с. Батурино.

**Сенной**, остров на Селенге в районе сел Покровка и Ильинка.

**Смородиновая** падь, урочище в районе с. Ангыр.

**Спасский**, остров на Селенге в районе Татауровской паромной переправы, между селами Острожное и Татаурово.

**Строганова**, губа — на западном берегу Котокеля.

**Сухая**, падь в верховьях р. Кома.

**Сухая падь**, урочище в районе с. Бурдуково, по правому берегу Селенги.

**Таланка**, губа на Байкале близ мыса Тонкий (Сухинский).

**Таланки**, урочище в районе впадения в Байкал реки Песчанка.

**Тарханка**, урочище в нижнем течении реки Турка близ Соболихи, по левому берегу. Ранее здесь был лесоучасток.

**Тимошинская**, падь в районе с. Зырянск.

**Тобольская**, падь в районе с. Кома, рядом с падью и рекой Овинта.

**Толстый**, мыс на Байкале, близ устья реки Капустинская.

**Тонкий** (Сухинский), мыс на Байкале близ места впадения реки Малая сухая и губы Малая Сухая.

**Тонкий**. Мыс в районе с. Горячинск, севернее поселка.

**Троицкая Грива**, малый хребет, часть хребта Хамар-Дабан. Между руслами рек Пьяная и Таловка, от Селенги до основного хребта Хамар-Дабан.

**Туркинский**, мыс севернее устья реки Турка. На этом мысе расположен п. Турка.

**Убиенный Мыс** — на южном берегу Котокеля, близ населенного пункта Котокель.



**Улан-Байса**, гора. Хребет Улан-Бургасы, восточная граница Прибайкалья с Заиграевским районом. Высота 1672 м. *Улаан* (бур.) – красный, *байса* – скала. Улан-Байса – красная скала.

**Улан-Бургасы**. Крупный хребет в Прибайкалье, севернее русла Селенги, вдоль восточного побережья Байкала. От бурятского *улан* (красный) и *бургаса* (кустарник, березник). Улан-Бургасы можно перевести как краснотал.

**Улунтуй**, падь в районе сел Иркилик и Турунтаево, к юго-востоку от них, южнее урочища Под Бугром.

**Урлак**, малый хребет вдоль правого берега Селенги, между реками Метешиха и Кочевная.

**Урочище Кома**. Памятник природы Бурятии. Произрастает ковыль перистый (занесен в Красные книги РФ и Бурятии). Местоположение: долина р. Итанца, устье реки Кома.

#### **Урочища по Зырянску:**

Захребет, Гулина, Кабарга, падь Ловцова, Помулево, Хутор, Пьяная, падь Узкая, падь Сухая, падь Утата, Шустова, Семенова, Речка, Лушна, Березовая.

#### **Урочища по Карымску:**

Большой Култук, Гарь, Дальнее, Крутики, падь Бородинская, Андреянова, Додонова, падь Большая Билюта, падь Малая Билюта, Тологой, Еленжан, Закултей, Хахюрта, падь Федулова, Падь Аброшина, падь Черемушник, Ключ.

#### **Урочища по Иркилику:**

Подбойцы, Забор солонцы, Землянка, Сенная, Балаганская, Эрбекова. Золотое дно, Дальний Улунтуй, Улунтуй, Подпечище, Стрелка, Поляна, Бугор, Ивановская сопка, Аргалей, Пустошь, Пустошный бор, Кладь, Каменка, Верещага, Бородинов Ключ, Калтус, Падь.

#### **Урочища по Кома:**

Арангатуй, Аргалей, Бабанькина, Бабченкова, Вакулиха, Валюшиха, Васильевская Гурлева, Губы, Давыдкова, Елань, падь Еманова, Ерены, Есашное, Жилище, Калтус, Камень, Капитанское, Колмаковская падь, Ключ, Кома, Коровинская Гурлева, Корнишиха, Кучугуры, Малый Ключ, Овинта, Пе-

ровское, Под Аргалей, Под чащей, Правая падь, Семеновна падь, Соловьева, Среднее, Старая пашня, Стришкина, Сухая, Сухая падь, Тунгуска, Узкое, Усольцева. Халтарово, Широкая, Яманова,

#### **Урочища по Турунтаеву, Засухину и Халзаново:**

Сухая речка, Захатай, Аргалей, Забока, Мухаровская, Александровская, Ипатьевская, Дабан, Шинестуй, Дадоново, Басово, Устана, Глубокое.

**Усутай**, падь в районе с. Нестерово. От бурятского *уһ-атай* – водный, *уһа* – вода, река.

**Усутай-солнопек**, падь в районе с. Нестерово.

**Усутай Малый**, падь в районе с. Нестерово.

**Хаимские Гольцы**. Хребет. Там берет начало река Хаим. Хаимские Гольцы соседствуют с более мощным хребтом Улан-Бургасы в северной его части.

**Хайрюзово**, урочище близ с. Золотой Ключ.

**Халтарово**, урочище в районе между селами Кома и Ключево.

**Хамар-Дабан**, крупный хребет в южном Прибайкалье, южнее устья Селенги, вдоль восточного побережья Байкала. Как указывает М.Н. Мельхеев, название происходит от бурятского *хамар* – нос (в смысле мыс, отрог, выступ) и *дабан* – высокий горный перевал. Есть также объяснение названия от бурятского *хамар*, *хамараһан* – орех, кедр, то есть «кедровая гора». Действительно, эти места изобилуют кедровыми зарослями, занимающими местами сотни гектаров леса на склонах хребта.

**Хангитуйский Голец**, гора. Хребет Улан-Бургасы, на стыке границ между Прибайкальским, Заиграевским и Хоринским районами Бурятии. Высота 1631 м.

*Хангил* (бур.) – гольцы.

**Хара-Плешко**, гора в районе сел Острожное и Кома, по правому берегу Селенги. Высота 1099 м.

**Хахюрта**, урочище в районе сел Зырянск и Карымск. От бурятского *сахюур* – кремень (камень для высекания огня), кремневый. Хахюрта – место, где раньше добывали кремень.

**Хлебная**, падь в районе с. Батурино.

**Хора**, падь в районе с. Нестерово, долина реки Хора, притока Итанцы.

**Хурхаг**, гора. Хребет Улан-Бургасы, восточная граница с Хоринским районом. Высота



**Цаган**, гора в районе устья реки Вакулиха (приток р.Кома). В переводе с бурятского – *Белая*.

**Цаган**, урочище близ с.Иркилик. Между падами Эрбекова и Подбойцы. *Цаган* – с бурятского «белый».

**Цаган-Овинта**, падь в районе с.Кома.

**Цикур**, гора недалеко от побережья Байкала в районе мыса Толстый. Высота 1191 м.

**Чащевитый**, остров на Селенге, в районе с.Татаурово.

**Чаячий**, остров на Байкале, южнее губы Безымянной.

**Чаячий**, остров на Селенге в районе между Татаурово и Ильинкой.

**Черемуховая**, падь в районе сел Ангыр и Зырянск, по левому берегу реки Инциган (приток Ангыра).

**Черемуховый Ключ**, гора в местности Ельцово.

**Черепаша**, валун. Небольшая скала недалеко от берега Байкала, стоящая в воде и имеющая вид природной скульптуры, очертаниями очень похожей на большую черепаху. Памятник природы Бурятии. Находится на северной оконечности п.Турка, видна с автотрассы Улан-Удэ, Баргузин. Место, посещаемое туристами и отдыхающими.

**Черная Грива**. Хребет. Протянулся вдоль русла реки Турка от побережья Байкала в районе п.Турка и с.Горячинск до верховьев рек Пазуха и Левая Максимиха, отделяющих его от другого хребта – Голондинского.

**Черный Утес**, мыс на Байкале в районе озер Малое Духовое и Большое Духовое, южнее устья реки Кика.

**Чивыркуй**, гора в районе верховий реки Овинта, притока р.Кома. От бурятских слов *шэбэр* – чаща, густой лес, заросли; *шэбэрхуу* – заросли густого леса.

**Швец**, мыс на Байкале в районе границы с Кабанским районом.

**Широкая речка**, падь в районе с.Зырянск.

**Шустова**, падь в районе с.Нестерово.

**Эрбеково**, урочище близ с.Иркилик.


**Яманова**, падь в районе с.Кома. *Ямаа(н)* (бур.) – домашний козел. В русских говорах Забайкалья также существует перенятое у бурят и несколько изменившее звучание слово *яман* (*иман*) – козел и *емануха* (*имануха*) – коза.

**Ямановка**, падь в районе сел Клочнево и Турунтаево, по левому берегу Итанцы. См. *Яманова*.

**Ярцы**, губа – на Котокеле, близ с.Ярцы.

## Микротопонимика

### О названиях улиц



Кто-то сказал, что топонимика как наука вся построена на архивных документах и предположениях. Отчасти это утверждение соответствует действительности, поскольку большинство названий пришло к нам из глубины веков, и спросить авторов, что в том или ином случае они имели в виду, мы не имеем возможности. А отсюда вынужденное использование допущений и предположений. Другое дело, насколько эти предположения выверены научными данными и логически безукоризненны.

О названиях улиц в прибайкальских селах говорить можно гораздо уверенней и определенней: во-первых, потому что бурный рост и развитие сел пришлось на годы советской власти, то есть на последние несколько десятков лет; во-вторых, о многих названиях есть документальные свидетельства либо воспоминания старожилов.

Даже такой крупный ныне населенный пункт, как Турунтаево, в начале прошлого века был, по сути, одной улицей, которая называлась Слободская, или просто Слобода. (*Слобода*, по Далю, – село свободных людей; вид сельской столицы, где есть волостное правление либо село, где более одной церкви, или торг, или ярмарка).



Лишь после Великой Отечественной войны стали быстро расти и развиваться прибайкальские села, особенно в 50-70-е годы, вплоть до середины 80-х. С началом перестройки, распадом Советского Союза и длительным периодом экономического кризиса последовал спад в строительстве, а порой даже и деградация сел: во многих из них разрушены целые предприятия (коопзверопромхоз в с.Турунтаево, почти все молочно-товарные фермы в селах от Таловки до Нестерова). Распались многие строительные организации, существовавшие до начала 90-х годов: Прибайкальский РСУ, ПМК «Межколхозстроя», ПМК «Бурводстроя», ПМК-23. Свои небольшие стройучастки были раньше почти на каждом крупном предприятии вроде леспромпхозов, лесоперевалочной базы и предприятий стройиндустрии. Их силами, а также силами индивидуальных застройщиков были возведены большинство объектов, ныне существующих в Прибайкалье. Часть объектов возведена военными строителями – например, Турунтаевский хлебозавод и телеретранслятор в райцентре. Одна из последних новостроек советского периода в райцентре – улица Механизаторов, которая расположена на въезде в село Турунтаево с улан-удэнского направления. В 70-80-е годы появились в Турунтаево кварталы благоустроенных домов, улица Оболенского, микрорайон Черемшанский, 16-й квартал.

По частоте употребления среди названий улиц в Прибайкалье лидирует Набережная (в 20 селах), на втором месте – Школьная (в 19 селах), далее идут Новая и Комсомольская (по 13). В Прибайкалье можно проехать по 12 Трактовым улицам. Трагически погибшего космонавта Комарова увековечили в 11 селах района (среди названий-имен это первое место). Гораздо меньше улиц носит имя вождя мирового пролетариата: только в четырех селах района есть улицы Ленина (Ильинка, Мостовка, Турунтаево, Югово). А вот героя Гражданской войны Сергея Лазо, погибшего в топке паровоза, вспоминают таблички на семи улицах Прибайкалья. Столько же улиц носят имя первого космонавта планеты Юрия Гагарина. Шесть улиц носят имя погибшего в начале 30-х годов советского и партийного деятеля С.М.Кирова. Одна из улиц села Иркилик носит имя К.Е.Ворошилова – сталинского наркома, здешний колхоз

был в свое время назван его именем. В названии улицы осталась память об этом. Всесоюзному старосте М.И.Калинину посвящены названия трех прибайкальских улиц. Наконец, в Ильинке одна из улиц названа именем первой женщины-космонавта В.Терешковой.

Среди наиболее популярных названий улиц – Молодежная (10), Лесная (10), Советская (10), Таежная (9), Октябрьская (9), Рабочая (8), Заречная (6). Из литераторов наиболее любимы прибайкальцами оказались Крылов (2), Горький (2) и Некрасов (6). Причем в одном только Горячинске Некрасову по странному стечению обстоятельств «отдали» аж 3 улицы: Некрасова-большая, Некрасова-маленькая и просто Некрасова.

Названия улиц можно разделить на несколько групп.

Первая связана с идеологическими мотивациями периода социализма, поэтому во многих населенных пунктах есть улицы с названиями Октябрьская, Советская, Пионерская, Комсомольская, 50 лет Октября, 60 лет Октября, 60 лет СССР, Коммунистическая, Первомайская, Партизанская, Красная Заря, и т.д.

Другая группа связана с именами политических деятелей того периода: Кирова, Ленина, Ворошилова, Калинина, Лазо.

Третья группа увековечила в названиях имена великих писателей Горького, Крылова, Некрасова, а также известных всей стране деятелей – Чкалова, Гагарина, Терешковой, Комарова, Мичурина.

К следующей группе мы отнесем названия, связанные с местоположением той или иной улицы: Байкальская, Селенгинская, Лесная, Речная, Таежная, Тракторная, Нагорная, Подгорная, Школьная, Заречная, Колхозная, Садовая, Луговая, Сосновая, Курортная, Полевая, Лесовозная, Клубная, Санаторная, Набережная, Почтовая, Дорожная, Центральная, Спортивная, Гаражная, Березовая, Привокзальная, Библиотечная, и т.д.

Еще одна группа названий, связанных с историей, с Великой Отечественной войной: ул.Победы, Юбилейная, Партизанская, Советской Армии.



Наконец, названия, призванные увековечить имена земляков, либо известных личностей, чья жизнь так или иначе связана с Прибайкальем: Федора Гладкова, Евгения Оболенского, Исаю Калашникова, Е.Н.Романовского, Прокопия Кирикова, братьев Андреевых, братьев Игумновых, Хмелева, братьев Валувич, Павлова, Гусева, братьев Ильиных, братьев Волковых и др.

Известно, что в прибайкальском селе Кома отбывали ссылку родители классика советской литературы Федора Гладкова, здесь они и нашли последний приют. Однако улица в селе Кома названа не в честь них, а в честь их знаменитого сына – Федора Гладкова, который, кстати, по свидетельству его дочери Светланы, не очень любил вспоминать об этом периоде своей жизни и родительской ссылки. Светлана Гладкова в начале 80-х годов побывала в с.Турунтаево и в с.Кома, она работала в те годы в редакции «Роман-газеты».

Князь Евгений Оболенский, декабрист и государственный преступник, отбывал ссылку в селе Турунтаево после каторжных работ на Нерчинских рудниках. Оболенский жил в Турунтаево с августа 1839 по ноябрь 1841 гг. Именно он оставил, кажется, единственные литературные описания жизни в прибайкальских селах в XIX веке, эти описания мы имеем благодаря сохранившимся письмам Е.Оболенского к другу И.Пущину.

До начала 1978 г. улица Оболенского в с.Турунтаево именовалась Колхозной. В феврале 1978 г. автор этих строк выступил с предложением переименовать улицу Колхозную в улицу Оболенского на сессии Турунтаевского сельского Совета. Помнится, тогда завязалась небольшая дискуссия: некоторые депутаты предлагали оставить за улицей название Колхозная («колхозники ударным трудом заслужили это»), а именем Оболенского назвать одну из новых строящихся улиц. Резон в этом, может быть, и был, но, во-первых, Оболенский жил в доме дьячка, располагавшемся как раз этом месте, к северу от церкви, а во-вторых, улица Колхозная начинается у церкви и на привокзальной площади – приезжающие сразу могут как бы увидеть местную достопримечательность: здесь был на поселении декабрист Оболенский. В общем, после недолгих спо-

ров, предложение было принято, и в 1978 году появились таблички с новым названием бывшей Колхозной – улица Оболенского.

В селе Кома причудливо переплелись судьбы известного писателя Бурятии Исаю Калашникова, автора романа «Жестокий век», и учителя Евгения Назаровича Романовского, бывшего директора Коменской школы. Евгений Романовский в 20-х годах был комсомольцем и участвовал в ликвидации неграмотности в забайкальских семейских селах. Он стал прототипом героя романа Ильи Чернева «Семейщина». Отрывки из этого романа, посвященные Е.Н.Романовскому, публиковались в 50-х годах в районной газете «Знамя Победы». В те же годы жил в Кома и работал в Итанцинском леспромхозе комсомолец Исай Калашников, который именно здесь создал свои первые произведения и показал их не кому-нибудь, а Евгению Назаровичу. И.Калашникову было суждено стать одним из самых известных писателей Бурятии. И оба они увековечены в названиях коменских улиц: здесь есть улицы Калашникова и Романовского.

Коменцы увековечили также в названии одной из улиц имя своего земляка и героя минувшей войны Прокопия Кирикова. Мне приятно сознавать, что я первым подробно рассказал на страницах районной газеты о Прокопии Кирикове, собирая материал у остававшихся в живых родственников солдата из Комы, погибшего за 28 дней до Победы. Прокопий Кириков – единственный из прибайкальцев, награжденный в годы войны тогдашней высшей наградой СССР – орденом Ленина за подвиг, совершенный у плотины Днепрогэса. Успешно форсировав Днепр, он с горсткой бойцов удерживал небольшой плацдарм на вражеском берегу до прихода подкрепления. Тогда же мною было высказано пожелание увековечить имя героя на его малой родине. Материал о Прокопии Кирикове был опубликован в номере «районки», посвященном 30-летию Победы.

Позднее в других селах появились улицы в честь воинов-односельчан: в Горячинске – улицы братьев Андреевых и братьев Игумновых, в Гремячинске – улица братьев Волковых, в Ильинке – улица братьев Валувич, в Истоке – улица братьев Ильиных, в Ирклике – улица Седуновых.



Вот как написал в своем стихотворении, посвященном улице братьев Волковых патриот Гремячинска и почетный житель Прибайкалья Геннадий Леликов:

«Их имена по списку благородно  
Навечно в "Книгу "Памяти" внесли.  
А День Победы – праздник всенародный  
Стал достоянием жителей Земли.  
И чтоб не забывалась эта дата  
Великой исторической весны,  
В селе называли улицу в честь братьев,  
В Гремячинск не вернувшихся с войны».<sup>113</sup>

Есть в Прибайкалье еще несколько улиц, посвященных землякам – известным личностям.

Улица Патрахина в заречной части с.Турунтаево названа в честь бывшего первого секретаря райкома комсомола, погибшего на фронте. Дмитрий Дмитриевич Патрахин родился в 1914 г. в селе Батурино, с 1942 г. на фронте, служил начальником разведки 3-го дивизиона 845 Краснознаменного арtpолка 267 стрелковой дивизии. Погиб в феврале 1945 года. За боевые подвиги Д.Патрахин был награжден в годы войны двумя орденами Красного Знамени, орденами Славы II и III степеней, орденом Отечественной войны I степени и двумя медалями «За отвагу». Это был человек, который достоин того, чтобы его имя было увековечено на родине.

В Ильинке и Таловке улицы Старкова названы в честь борца за Советскую власть и красного партизана Старкова. В Зырянске улица Хмелева названа в честь одного из первых руководителей местной сельхозартели.

Геннадий Леликов в уже упомянутой книге опубликовал целый цикл стихотворений, посвященный улицам Гремячинска, им воспеты улицы Набережная, Производственная, Лесная, Нагорная, Пионерская, Школьная, Комсомольская, улица братьев Волковых, Спортивная, Новая, Тракторная, Байкальская, Октябрьская, Молодежная. Не все строки равноценны в поэтическом отношении, иногда они могут показаться выс-

prenними и чересчур патетическими, но главное в них – искренняя любовь автора к родному краю, его желание запечатлеть в неувядающей строке родные края. Геннадий Алексеевич, живя уже много лет вдали от Бурятии, сохраняет с ней живую связь и много пишет о родном Прибайкалье. Он издал уже полтора десятка книг, и в каждой из них – рассказ о родном крае. Очень завидная верность и преданность, увлеченность и настойчивость автора. Вот если бы в каждом селе был свой краевед с таким же запасом сил и стремлением оставить потомкам накопленные знания! Пусть иногда эти материалы страдают неточностями, это дело поправимое, но собранные Г.Леликовым сведения сами по себе представляют большую ценность как богатый материал для краеведов.

В качестве примера приведем здесь отрывок из статьи, предваряющей цикл стихотворений об улицах Гремячинска: «С увеличением промысла рыбы и образованием рыбозавода приезжающих на работу [в Гремячинск] становится больше. Увеличивается количество рыболовческих бригад, ставных и закидных неводов. Строятся лабазы по засолке омуля, разрастается селение. Тайга начинает отступать к горе и появляется ещё одна улица (ныне Набережная). Позже в 1958 году, когда возникнет угроза подъема воды в Байкале из-за строительства Ангарской ГЭС, добротное здание конторы рыбозавода переедет в начало улицы Набережной к погосту, повыше. И эта улица станет главной. На ней появятся магазины, электростанция с движком... Но и этой улице не суждено было простоять долго на прежнем месте. В 1961 году по инициативе директора рыбозавода Якушева И.Ф. произошла перепланировка села, и из низменной части улицы Набережной дома переместились вглубь лесного массива, к горе. Встанет новая улица (ныне Производственная). Одна из самых длинных. Однако оставалась неизменной улица та, по которой проходил тракт на Баргузин. Первоначально её называли улицей Байкальской. Она одна из самых старых улиц, на которой стояли дома и лавки купцов Скарбовских, Поповых и др.

К 1962 году в селе насчитывалось семь улиц, и назрела необходимость этим улицам дать названия. Как раз на это время приходится бурное развитие пионерского движения.

<sup>113</sup> Г.Леликов. Гремячинск. Исторический справочник и поэтический сборник. г.Кропоткин. 2007.



Школа гремит интересными начинаниями. Занимает в республике первое место среди сельских школ, и группа учащихся едет в Артек на II Всесоюзный слёт пионеров. Тогда депутаты сельского Совета (председатель Алфёрова Е.С.) принимают решение окончательно оформить название улиц. Бывшую Клубную называют Пионерской, Байкальскую – Комсомольской, узаконивают улицы Набережную, Производственную, Лесную... За последние 30 лет количество улиц увеличилось вдвое, их стало четырнадцать».

Очень редки среди этой группы микротопонимов просто эмоциональные названия вроде Новая, Солнечная, Талая. Поскольку они не несли никакой идеологической «нагрузки», то и не особенно приветствовались. Разве что Новая говорила о новом строительстве, а Солнечная – о прекрасном сегодня и радостном будущем новоселов.

Некоторые улицы поименованы по профессиональному признаку, первоначально большинство их жителей представляли те или иные профессии: строителей, животноводов, механизаторов, кооператоров, соответственно звучат и названия: Кооперативная, Мелиораторов. Строителей, Коммунальная, Механизаторов, Рудничная (рабочих рудника), Рабочая, Профсоюзная, Кирпичная (т.е. работников кирпичного завода), Совхозная, Бригадная, Заводская, Хлебозаводская, Железнодорожная, Животноводческая и др.

В селах Ангыр, Батурино, Бурдуково, Бурля, Ярцы не зарегистрировано улиц с названиями. В с.Пионерский (около с.Еловка), с.Безымянка (около Горячинска), с.Мандрик (около с.Еловка), с.Хаим, с.Загорушка (около с.Старое Татаурово) также нет официальных названий улиц.

О названиях, связанных с именами известных личностей, но не имеющих прямого отношения к Прибайкалью, здесь нет нужды останавливаться, поскольку эти имена есть в любом справочнике или энциклопедии.

## Список улиц в сёлах района:

### Улицы села Горячинск:

1. Братьев Игумновых
2. Гагарина
3. Комсомольская
4. Лесная
5. Некрасова
6. Октябрьская
7. Пионерская
8. Рабочая
9. Таежная
10. Школьная
11. Набережная
12. Таежная Н.
13. Братьев Андреевых
14. Аэропорт
15. Некрасова-большая
16. Некрасова-маленькая
17. Рабочий пер.
18. Горького
19. Новая

### Улицы села Гремячинск:

1. Байкальская
2. Братьев Волковых
3. Комсомольская
4. Лесная
5. Нагорная
6. Октябрьская
7. Пионерская
8. Производственная
9. Спортивная
10. Трастовая
11. Турбаза авиазавода
12. Турбаза Байкал
13. Молодежная
14. Набережная

### 15. Школьная

### Улицы села Гурулево:

1. Комсомольская
2. Трастовая

### Улицы села Еловка:

1. Заречная
2. Комарова
3. Еловская Н.
4. Школьная
5. Верхнееловская
6. Железнодорожная
7. Комсомольская

### Улицы села Золотой Ключ:

1. Набережная
2. Таежная
3. Школьная
4. Октябрьская

### Улицы села Зырянск:

1. Ивановская
2. Комсомольская
3. Новая
4. Партизанская
5. Полевая
6. Трастовая
7. Хмелева
8. Талая
9. Шановская

### Улицы села Ильинка:

1. Братьев Валуевич
2. Гагарина
3. Гусева



4. Железнодорожная
5. Заводская
6. Залинейная
7. Клубная
8. Клубный
9. Комарова
10. Коммунистическая
11. Комсомольская
12. Курортная
13. Лесная
14. Лесовозная
15. Медсклад
16. Новая
17. Октябрьская
18. Орсовский
19. Павлова
20. Партизанская
21. Пионерская
22. Почтовая
23. Профсоюзная
24. Санаторная
25. Садовая
26. Селенгинская
27. Селенгинский пер.
28. Советская
29. Совхозная
30. Сосновая
31. Спортивная
32. Старкова
33. Строительная
34. Тепличная
35. Терешковой
36. Тубсанаторий
37. Школьная
38. Юбилейная
39. Медсклады
40. Заводской
41. Орловский
42. Ферменский

43. Школьный
44. Склады ГО
45. Теплицы
46. Тепличный комбинат
47. Санаторий
48. Березовая
49. Братьев Валуевич
50. Кирпичная
51. Ленина
52. Набережная
53. Подгорная
54. Производственная
55. Тракторная

#### Улицы села Иркилик:

1. Ворошилова
2. Комаровка
3. Новоселов
4. Школьная
5. Седуновых
6. Звероферма
7. Бригадный пер.
8. Школьный пер.
9. Бригадная
10. Комарова
11. Лесная
12. Механизаторская
13. Садовая
14. Солнечная
15. Сосновая

#### Улицы села Исток:

1. Братьев Ильиных

#### Улицы села Итанца:

1. Гагарина
2. Гаражная
3. Гладкова
4. Заводская

5. Заречная
6. Калашникова
7. Комсомольская
8. Кооперативная
9. Лесная
10. Молодежная
11. Набережная
12. Новая
13. Октябрьская
14. Первомайская
15. Подсобное хозяйство
16. Рабочая
17. Советская
18. Солнечная
19. Строителей
20. Тракторная
21. 60 лет
22. Юбилейная
23. Общежитие
24. Мостовой
25. Рабочий
26. Речной
27. 60 лет Октября
28. 60 лет СССР
29. Животноводческая
30. Кирикова
31. Кирова
32. Колхозная
33. Коммунистическая
34. Лесная-заречная
35. Лиственничная
36. Луговая
37. Мостовая
38. Нагорная
39. Партизанская
40. Полевая
41. Романовского
42. Советской Армии
43. Школьная

#### Улицы села Карымск:

1. Полевая
2. Чкалова

#### Улицы села Кика:

1. Лесная
2. Степная
3. Тракторная
4. Бригадный
5. Заречный
6. Заречная
7. Кирпичная
8. Лесовозная
9. Набережная
10. Новая
11. Перевалочная
12. Таежная
13. Талая
14. Участок ЛВРЗ

#### Улицы села Ключево:

1. Кирова
2. Советская

#### Улицы села Кома:

1. Животноводческая
2. Кирикова
3. Кирова
4. Колхозная
5. Коммунистическая
6. Мостовой пер.
7. Набережная
8. Нагорная
9. Партизанская
10. Полевая
11. Речной пер.
12. Романовского
13. 60 лет



14. Школьная
15. Юбилейная
16. 60 лет Октября
17. 60 лет СССР
18. Гаражная
19. Животноводов
20. И.Калашникова
21. Комсомольская
22. Кооперативная
23. Мелиораторов
24. Молодежная
25. Мостовая
26. Мостовская
27. Октябрьская
28. Первомайская
29. Пионерская
30. Рабочая
31. Речная
32. Советская
33. Трастовая

#### Улицы села Котокель:

1. Набережная
2. Новая

#### Улицы села Лиственничное:

1. Новая
2. Солнечная
3. Строителей
4. Заводская
5. Лиственничная
6. Набережная
7. Нагорная
8. Полевая
9. Советская
10. Строительная

#### Улицы села Мостовка:

1. Гагарина

2. Гаражная
3. Заречная
4. Комарова
5. Лазо
6. Ленина
7. Молодежная
8. Новая
9. Полевая
10. Профсоюзная
11. Садовая
12. Советская
13. Школьная
14. Центральная

#### Улицы села Нестерово:

1. Комсомольская
2. Новая
3. Гурулевский пер.
4. Солнечная
5. Школьная
6. Юбилейная

#### Улицы села Острог:

1. Колхозная
2. Набережная
3. Заречная
4. Коммунистическая
5. Романовского

#### Улицы села Покровка:

1. Заречная
2. Набережная
3. Первомайская
4. Комарова
5. Школьная

#### Улицы села Соболиха:

1. Лесная
2. Лесной пер.

3. Набережная
4. Октябрьская
5. Рейдовая
6. Таежная
7. Молодежная

#### Улицы с.Старое Татаурово:

1. Загорушка
2. Комсомольская
3. Молодежная
4. Юбилейная
5. Железнодорожные дома
6. Пионерский
7. Подстанция
8. Железнодорожная
9. Кирова
10. Механизаторская
11. Набережная
12. Новая
13. Первомайская
14. Пионерская
15. Подгорная
16. Приозерная
17. Сельскохозяйственная
18. Трастовая
19. Школьная

#### Улицы села Таловка:

1. Гагарина
2. Комарова
3. Строительная

#### Улицы поселка Таловка:

1. Гагарина
2. Комарова
3. Комсомольская
4. Лазо
5. Мичурина

6. Молодежная
7. Некрасова
8. Новая
9. Первомайская
10. Привокзальная
11. Садовая
12. Серова
13. Советская
14. Социальный
15. Строителей
16. Казармы
17. Комаровка
18. Коттеджи
19. ПМС-218
20. СМП-554
21. Соцгородок
22. Старая школа
23. Байкальская
24. Набережная
25. Сергея Лазо
26. Старкова
27. Строительная
28. Школьная

#### Улицы села Татаурово:

1. Железнодорожная
2. Комсомольская
3. Лазо
4. Механизаторов
5. Молодежная
6. Набережная
7. Новая
8. Первомайская
9. Подгорная
10. Приозерная
11. Сельскохозяйственная
12. Трастовая
13. Школьная
14. Школьный



15. Сельскохозяйственный п.
16. Механизаторская
17. Сочинская
18. Юбилейная

#### Улицы села Троицкое:

1. Библиотечная
2. Набережная
3. 60 лет Октября
4. Психиатрическая больница
5. Октябрьская
6. Привокзальная
7. Сергея Лазо
8. Тракторная
9. Школьная

#### Улицы поселка Турка:

1. Байкальская
2. Кирова
3. Комсомольская
4. Лесная
5. Лазо
6. Набережная
7. Нагорная
8. Некрасова
9. Октябрьская
10. Первомайская
11. Производственная
12. Рабочая
13. Рейдовая
14. Туркинская
15. Школьная
16. Рабочий пер.
17. Городок
18. Калинина
19. Подгорная
20. Половинка

#### Улицы села Халзаново:

1. Красной Зари
2. Мелиораторов
3. Красная Заря
4. Крылова

#### Улицы села Черемушки:

1. Набережная

#### Улицы села Югово:

1. Комарова
2. Ленина
3. Молодежная
4. Новая
5. Победы
6. деревня Таловка
7. Новостройка
8. Хлебозаводская
9. 40 лет Победы
10. Первомайская

#### Улицы п.Лесовозный (Ильинка):

1. Калинина

#### Улицы п.Лесобаза (Ильинка):

1. Залинейная
2. Клубная
3. Коммунистическая
4. Советская
5. Спортивная

## Послесловие

Огромная территория, размерами с целый материк, носит название Сибирь, которое, как считают многие ученые, происходит от этнонима *шибир* — названия племени, некогда обитавшего на юге Сибири. В течение столетий складывались на многих наречиях географические названия в этой части суши. Увлекательная наука топонимика позволяет проследить историю заселения края, пути миграции народов, следы исчезнувших культур и их взаимодействие.

Этот процесс продолжается и на наших глазах: исчезают одни и появляются другие названия. Очень важно зафиксировать эти изменения, попытаться восстановить утраченное и забытое, объяснить происхождение древних имен на карте Прибайкалья.

Хотелось бы обратить внимание преподавателей школ, краеведов, школьников и студентов на то, что многие топонимы Прибайкалья еще ждут своего исследователя. Было бы неплохо организовать эту работу в школах — старшеклассникам вполне по силам провести опрос старожилов и создать более полную картину прибайкальских топонимов, выяснить, кто, когда и какие названия дал урочищам и падам, ключам, источникам, рекам и горам в окрестностях ваших сел, когда и кем основаны сами села, что говорит об этом народное предание, когда строились те или иные улицы, кто и когда дал им название и почему они носят те или иные имена.

Эти сведения могут быть дополнены фотографиями и рисунками, копиями архивных документов и публикаций из газет и журналов. Подобные работы могут занять достойное место в школьном музее, а все вместе они могут стать основой будущих интересных исследований и публикаций по теме «Топонимика Прибайкалья».



## Библиография:

1. Ангархаев Ардан. Истоки. – Улан-Удэ, «Буряад Унэн», 1999.
2. Андреев М. Дважды «позолоченная». «Прибайкалец», 01.05.1990, №53.
3. Андреев М. Таланки. «Прибайкалец», 05.02.1993, №10.
4. Андреев М. Иркилик. «Прибайкалец», №3, 1990.
5. Андреев М. Колония. «Прибайкалец», 14.10.1989, №123.
6. Андреев М. Прибайкалье: прошлое и настоящее. «Прибайкалец», 12.12.1990, №147.
7. Андреев М. Сухой Ключ и его секрет. «Прибайкалец», 9.07.1988, №82.
8. Андреев М. История в названиях. «Прибайкалец», 30.07.1988, №91.
9. Андреев М. «Баба». «Прибайкалец», 06.08.1988, №94.
10. Андреев М. Коврижка. «Прибайкалец», 12.03.1993, №21.
11. Атлас Байкала. – Иркутск; М., ГУГК, 1969.
12. Атлас Забайкалья. Бурятская АССР и Читинская область. – Иркутск; М., ГУГК, 1967.
13. Балабанов В.Ф. Об изучении топонимики Забайкалья. – В сб.: «Проблемы краеведения», вып.1. Чита, 1966.
14. Балдаев С.П. Некоторые вопросы топонимики Восточной Сибири. – В кн.: Балдаев С.П. Избранное. Улан-Удэ, бур. Книжное изд-во, 1961.
15. Балков Ким. Час смертный. – Улан-Удэ, Журнал «Собор», №2, 1991. Прибайкальская типография.
16. Бальбуров Африкан. Мы живем за Байкалом. – Улан-Удэ, Бурятское книжное изд-во, 1976.
17. Башкуев Б.В. Система географических названий. – В кн.: «Предбайкалье и Забайкалье». М., Наука, 1965.
18. Бендер Н.А. Имена русских людей на карте мира. – М., ОГИЗ-ГеографГИЗ, 1948.
19. Бурмакин С.К. Из истории села Батурино. «Прибайкалец», 08.1999.
20. Бурмакин С.К. Из истории села Гурулево. – «Прибайкалец», № 33 (6419), 24.03.2000.
21. Бурят-монгольско-русский словарь. Сост. К.М.Черемисов, под ред. Ц.Б.Цыдендамбаева. – М., Гос. издательство иностранных и национальных словарей, 1951.
22. Бурятские антропонимы и топонимы. Сб. ст. – Улан-Удэ, БФ СО АН СССР, 1981.
23. Васильев С. Взгляд сквозь годы. «Прибайкалец», №№148, 155 – 1984.
24. «Вестник Прибайкалья». Еженедельник. 2000-2002 гг.
25. Галазий Г.И. Байкал в вопросах и ответах. – М., Мысль, 1988.
26. Гурулев С.А. Что в имени моем, Байкал? – Новосибирск, Изд-во «Наука». Сиб. Отд. 1982.
27. Гурулев С.А. Звери и рыбы Сибири: происхождение названий. – Изд-во Иркутского университета, 1992.
28. Дабаев В.Ц. Прибайкалье. Путеводитель. – Улан-Удэ, 1990.
29. Дагбаев Д.Д., Рыгзынов Б.Р. Бурятская АССР. Административно-территориальное деление. Справочник. Улан-Удэ, Бурят. кн. изд-во, 1984.
30. Даль В.И. Толковый словарь живого великорусского языка. Т.1-4. – М., Русский язык, 1989-1991.
31. Документы Национального архива Республики Бурятия. Из Фондов 21, 208, 209, 247, 262, 400.
32. Дугаров Баир, народный поэт Бурятии. В частной беседе с автором.
33. Егунов Н.П. Очерки истории Дальневосточной Республики. – Улан-Удэ, Бур. кн. изд. 1972.
34. Затеев А.К. Край, в котором мы живем. «Вестник Прибайкалья». 31.12.2004.
35. Затеев А.К., Козин А.З. «Прибайкалье». Исторический очерк. – «Вестник Прибайкалья», 2001-2002. Турунтаево, Прибайкальская районная типография.
36. Затеев А.К., Козин А.З. Книга Памяти Прибайкальского района. – Улан-Удэ, 2001.
37. «Знамя Победы». Прибайкальская районная газета. 1946-1947, 1950, 1952, 1957 гг.
38. Ильинка. Летопись села. Материалы Ильинской сельской библиотеки. 2004.
39. Иметхенов А.Б. Памятники природы Бурятии. – Улан-Удэ, Бурятское книжное издательство, 1990.
40. Исследования по ономастике Прибайкалья. Сб. статей. – Улан-Удэ, Бурятский научный центр СО АН СССР, 1990.
41. Карнаухова Л. Была деревенька Поповка. – «Прибайкалец», № 144 (5754), 1.12.1987.
42. Касьянов Г. Татаурово. Страницы прошлого. «Прибайкалец», №№ 76, 82, 85, 88 – 1989.
43. Козин А.З. Горячинск. Курорт и побережье Байкала. – Улан-Удэ, «DominoPrint». 2005.
44. Козин А.З. «Прибайкалье». Исторический очерк. – «Вестник Прибайкалья». 2002-2003.
45. Козин А.З. Итанцинский острог. – «Тальцы», Историко-этнографический журнал, № 3 (7) 1999, Иркутск.
46. Козин А.З. Кто они, коренные прибайкальцы? – «Прибайкалец», 2007.
47. Козин А.З. Прибайкалье за полвека. – Прибайкальский райсовет, Прибайкальский райком КПСС, Районная организация общества «Знание», с.Турунтаево, 1990.
48. Кузьмина Г.Г. Словарь географических терминов и других слов, встречающихся в бурятских географических названиях. – М., ГУГК, 1969.



49. Леликов Г.А. Гремячинск. Исторический справочник и поэтический сборник. – Изд. ОАО «Кропоткинское полиграфобъединение», г.Кропоткин. 2007.
50. Лесопожарные карты Прибайкальского, Кикинского, Байкальского лесхозов. – Гослесхоз СССР. Составлены институтом Союзгипролесхоз в 1981 г. Издание предприятия №4 ГУГК. 1982 г.
51. Летопись села Татаурово. Материалы Татауровской сельской библиотеки. Татаурово, 2006.
52. Мартынов П.И. Эвенкийские названия в районе озера Байкал на географической карте. – Краеведческий сборник, вып. 5. Улан-Удэ, 1960.
53. Материалы Прибайкальского районного архива. – Документы райсовета, районной администрации. 1941-1960, 1965-1980 гг. с.Турунтаево.
54. Мельхеев М.Н. Топонимика Бурятии. – Улан-Удэ, Бурятское книжное изд-во, 1969.
55. Мельхеев М.Н. Географические названия Восточной Сибири. – Иркутск, Восточно-Сибирское книжное издательство. 1969.
56. Минерт Л.К. Памятники архитектуры Бурятии. – Издательство «Наука», СО АН СССР, Новосибирск, 1983.
57. Мункоев Ю.В., Натаев П.Л. Курорты Бурятии. – Улан-Удэ, Бурятское книжное издательство, 1978.
58. Мурзаев Э.М. География в названиях. – М., Наука, 1979.
59. Налетов П. Начало будущего. – «Прибайкалец», 1980, №10-13.
60. Налетов П. Красный партизан И.К.Старков. «Прибайкалец», № 32, 1983.
61. Национальный архив РБ. Ф.21, д. № 1438, – «О скотоводстве, находящемся у жителей Итанцинской волости» за 1839 год.
62. Никитин Н.И. Освоение Сибири в XVII веке. – М., Просвещение, 1990.
63. Окладников А.П. История и культура Бурятии. – Улан-Удэ, Бурятское книжное изд-во, 1976.
64. Ономастика Бурятии. Труды Института общественных наук. – СО БФ АН СССР. Выпуск 26. Улан-Удэ, 1976.
65. Паспорт села Мостовка. Материалы Мостовской сельской библиотеки. Мостовка, 2007.
66. Пестовалов А. Храбрый разведчик Патрахин. «Прибайкалец», №147, 1990.
67. Покшишевский В.В. Заселение Сибири. – Ирк. обл. гос. изд. 1951.
68. Помулев В. И. Итанца. – Улан-Удэ, Изд-во ОАО «Республиканская типография», 2005.
69. Поспелов Е.М. Туристу о географических названиях. – М., Профиздат, 1988.
70. «Прибайкалец». Районная газета. 1975-2000, 2005-2007 гг.
71. Прибайкальский район. 60 лет. - ОАО «Полиграфист». г. Шелехов. 2000.

72. Проект зон охраны памятника истории и архитектуры конца XVIII века – начала XIX в. Спасской церкви в с.Турунтаево. Тт. 1-3. Колл. авт. – Банзаракцаева Л.Р., Санжицыбикова Т.Р. и др. – Улан-Удэ, Улан-Удэархпроект, 1992.
73. Путеводитель по дореволюционным фондам НАРБ. Сост. Беч А.И., З.Ф.Дамбаева, Э.Л.Доржиева и др. – Комитет по делам архивов Республики Бурятия, Улан-Удэ, 1998.
74. Родионов И.Ф. Мое родное Засушино. – «Прибайкалец», 2000.
75. Сборник документов по истории Бурятии. Вып. 1. Сост. Г.Н.Румянцев, С.Б.Окунь. – СО АН СССР, Бурятский комплексный научно-исследовательский институт. Улан-Удэ, 1960.
76. Смолицкая Г.П. Занимательная топонимика. – М., Просвещение, 1990.
77. Соболев Н.П. К топонимике Забайкалья. – В сб.: «Проблемы краеведения», вып. 1. Чита, 1966.
78. Сокровенное сказание монголов. Перевод С.А.Козина. – Улан-Удэ, 1990.
79. Тиваненко А. Из летописи сибирского моря. – Журнал «Байкал», №1-1989. Стр.30-34.
80. Толкач М.Я. Итанца – речка с шиверами. – Самара, «Парус-Принт», 2003.
81. Кн.Э.Э.Ухтомский. Путешествие по Забайкалью Государя Императора Николая II (1890-1891 гг.). Из книги «Путешествие на Восток...». – Переиздание, Улан-Удэ, 1992.
82. Шмулевич М.М. Троицко-Селенгинский монастырь. – Улан-Удэ, Бурятское книжное издательство, 1972 г.
83. Шмулевич М.М. Очерки истории Западного Забайкалья. – Новосибирск, «Наука», 1985.
84. Элерт А.Х. Экспедиционные материалы Г.Ф.Миллера как источник по истории Сибири. Новосибирск, 1990.
85. Элиасов Л.Е. Байкальские предания. – Улан-Удэ, Бурятское книжное издательство, 1966.
86. Элиасов Л.Е. Русский фольклор Забайкалья. – Бур. Кн. Изд-во, 1968.
87. Элиасов Л.Е. Словарь русских говоров Забайкалья. – М., Наука, 1980.
88. Материалы Интернет-сайтов: [www.az-kozin.narod.ru](http://www.az-kozin.narod.ru), [www.trud.ru](http://www.trud.ru), <http://www.krealist.ru>, <http://www.baikaltravel.ru>, [www.baikal-center.ru](http://www.baikal-center.ru).



## Содержание

Предисловие .....	3
Терминология топонимики .....	9
Прибайкальский район .....	10
Словарь прибайкальских топонимов .....	18
Ойконимы. О названиях населенных пунктов .....	19
Ойконимы. Словарь названий населенных пунктов .....	24
Гидронимы. Названия рек, озер, источников .....	88
Словарь прибайкальских гидронимов .....	89
Другие топонимы Прибайкалья .....	124
Микротопонимика. О названиях улиц .....	133
Список улиц в селах района .....	141
Библиография .....	148

---

Бумага офсетная. Печать RISO  
Форм. бум. 60x84 1/16. Уч.-изд. л. 6. Усл. печ. л. 9,5

Тираж 200 экз. Заказ № 79

Отпечатано с готового оригинал-макета  
в ООО Оперативная типография "На Чехова"  
Иркутск, ул.Чехова, 10, тел.: (3952) 209-355, 209-056  
E-mail: [info@print.irk.ru](mailto:info@print.irk.ru) [www.print.irk.ru](http://www.print.irk.ru)





## Козин Александр Захарович

Родился в с. Турунтаево Прибайкальского района Бурятии. Окончил Иркутский государственный университет. Член Союза журналистов с 1979 г., участник XI конференции молодых писателей Бурятии (1981 г.). Был рабочим, преподавателем немецкого языка, преподавателем русского языка и литературы, корреспондентом и редактором районной газеты, корреспондентом газеты «Бурятия». Печатался в газетах «Молодежь Бурятии», «Правда Бурятии», «Бурятия», иркутском историко-этнографическом журнале «Тальцы».

В 2001 году в Иркутске, в издательстве Иркутской областной типографии, вышла книга в соавторстве с В. Козиным «В Начале было Слово» (о фразеологии Библии). В 2002 году издательство ОАО «Республиканская типография» (г. Улан-Удэ) выпустило «Книгу Памяти Прибайкальского района», которая подготовлена совместно с краеведом А. Затеевым. Сборник стихов «Суд юродивых» издан в Иркутске в 2004 году. Занимаясь краеведческой темой, опубликовал брошюры: «Поход за Дунай» (воспоминания Героя Советского Союза Г.Н.Москалева) и «Горячинск. Курорт и побережье Байкала» в серии «Маршруты Прибайкалья» (типография «Нова-принт», г. Улан-Удэ, 2005).

С 2003 г. системный администратор Интернет-центра Прибайкальской районной библиотеки. Сейчас работает над краеведческой книгой о Прибайкалье, пишет прозу.